



PERÚ

Ministerio  
de Salud

**MINSA**  
DIRIS LIMA SUR



# SALA SITUACIONAL DE DENGUE

**SEMANA EPIDEMIOLÓGICA N.º 06**  
(Del 08 al 14 de febrero de 2026)



Estrategia de Gestión Integrada para la Prevención y Control del Dengue  
EGI - DIRIS Lima Sur

Fecha de cierre: 13 de febrero de 2026 a las 11:00 hrs.

[www.gob.pe/dirislimasur](http://www.gob.pe/dirislimasur)





PERÚ  
Ministerio  
de Salud

**MINSA**  
DIRIS LIMA SUR

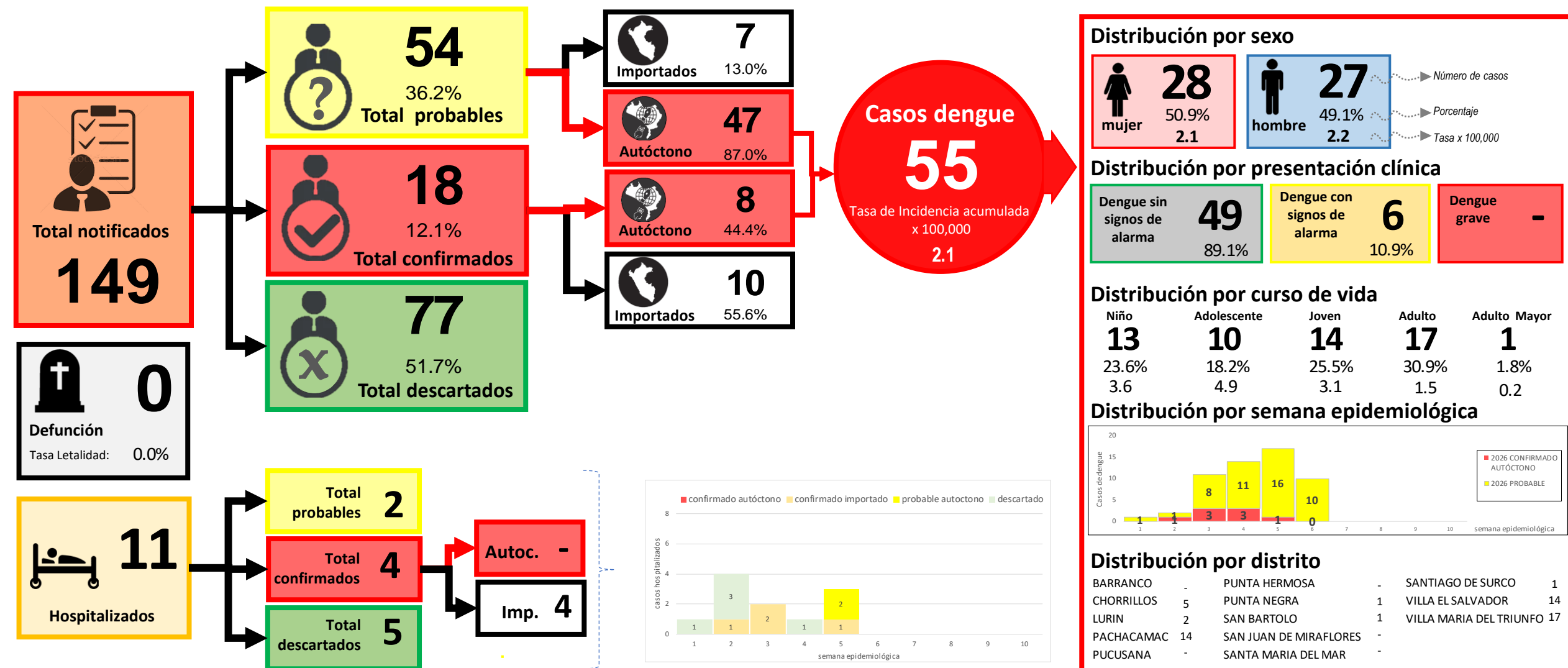
# Semana Epidemiológica N.º 06

(Del 08 al 14 de febrero de 2026)



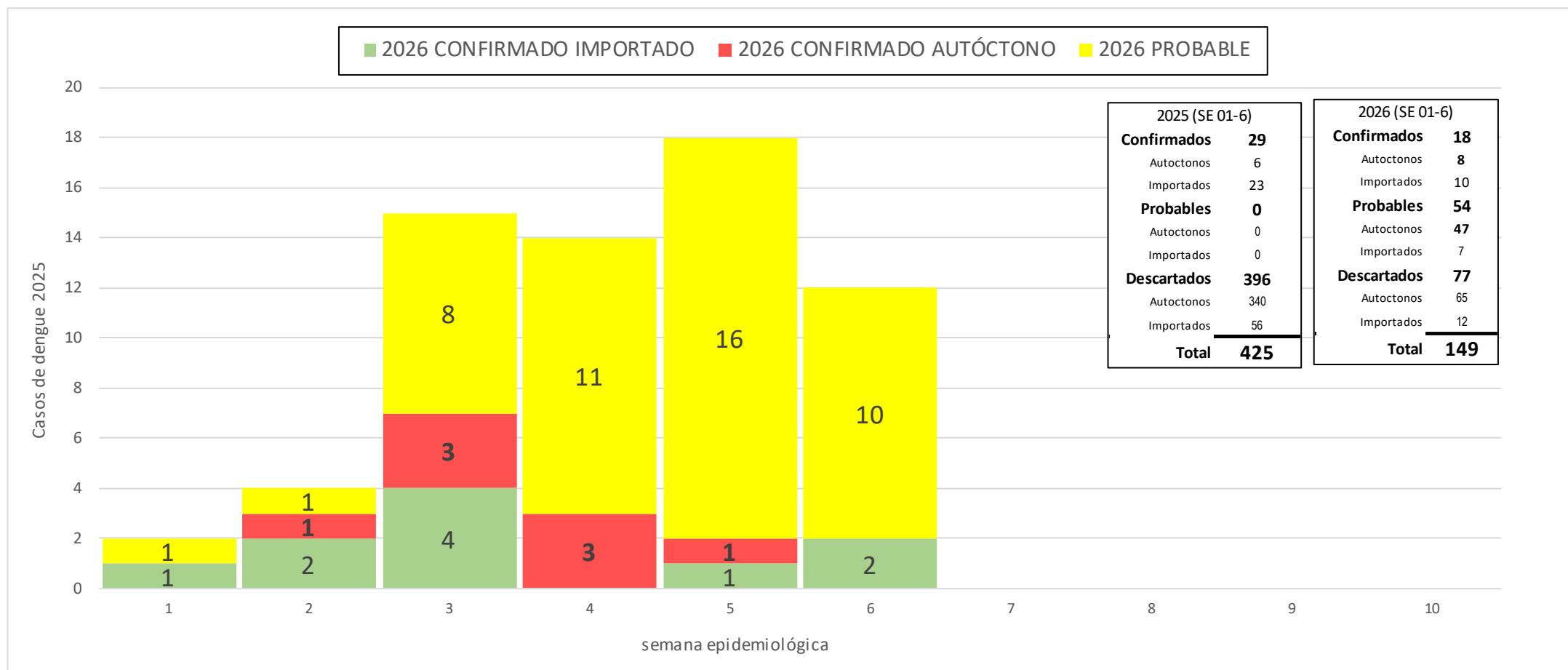
## ■ Caracterización de casos de Dengue

Figura 1. Caracterización de casos de dengue, DIRIS Lima Sur, año 2026



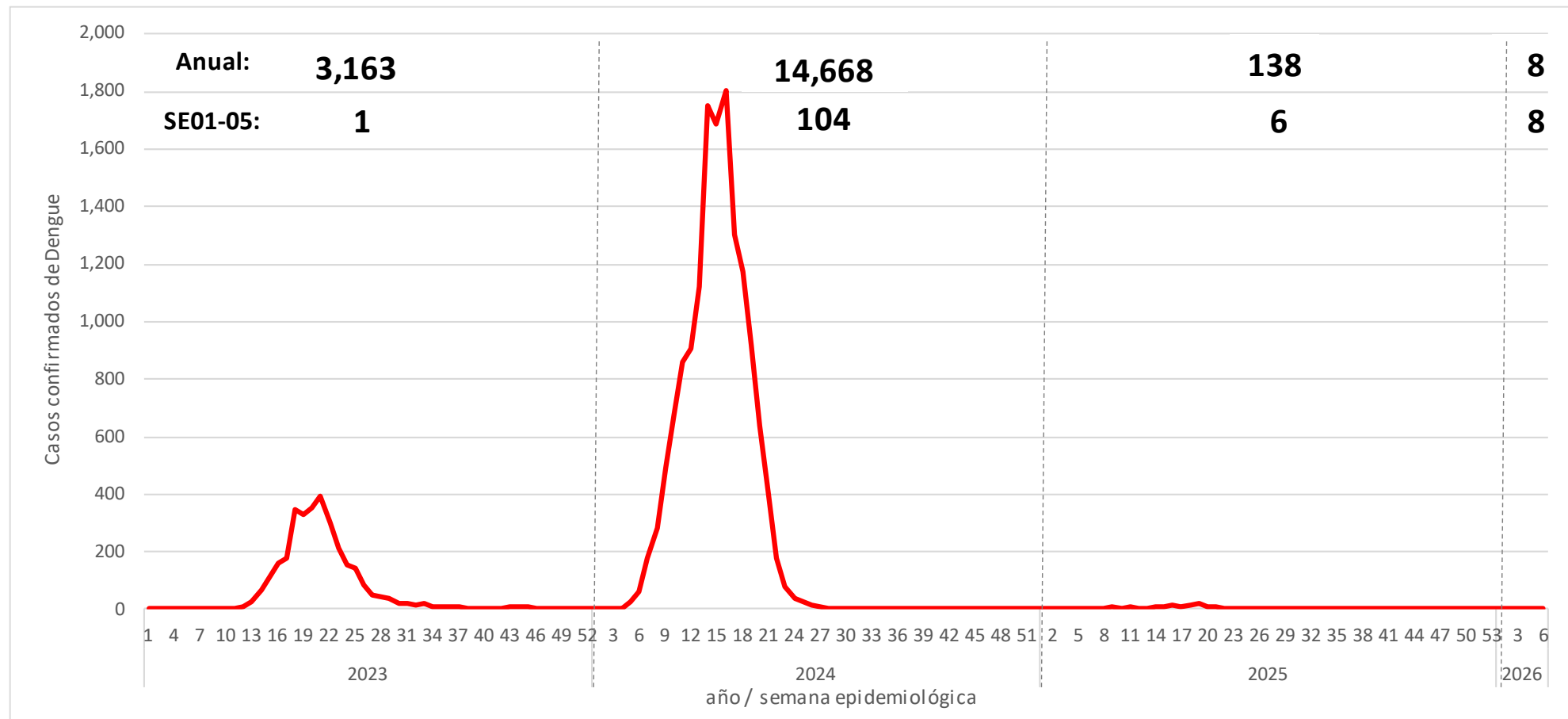
## Casos de Dengue

Figura 2. Tendencia comparativa de casos de dengue por semana epidemiológica y año, DIRIS Lima Sur, SE 06 de 2026



## Casos de Dengue

**Figura 3. Tendencia de casos confirmados de dengue por semana epidemiológica y año, DIRIS Lima Sur, año 2023 a SE 06 de 2026**





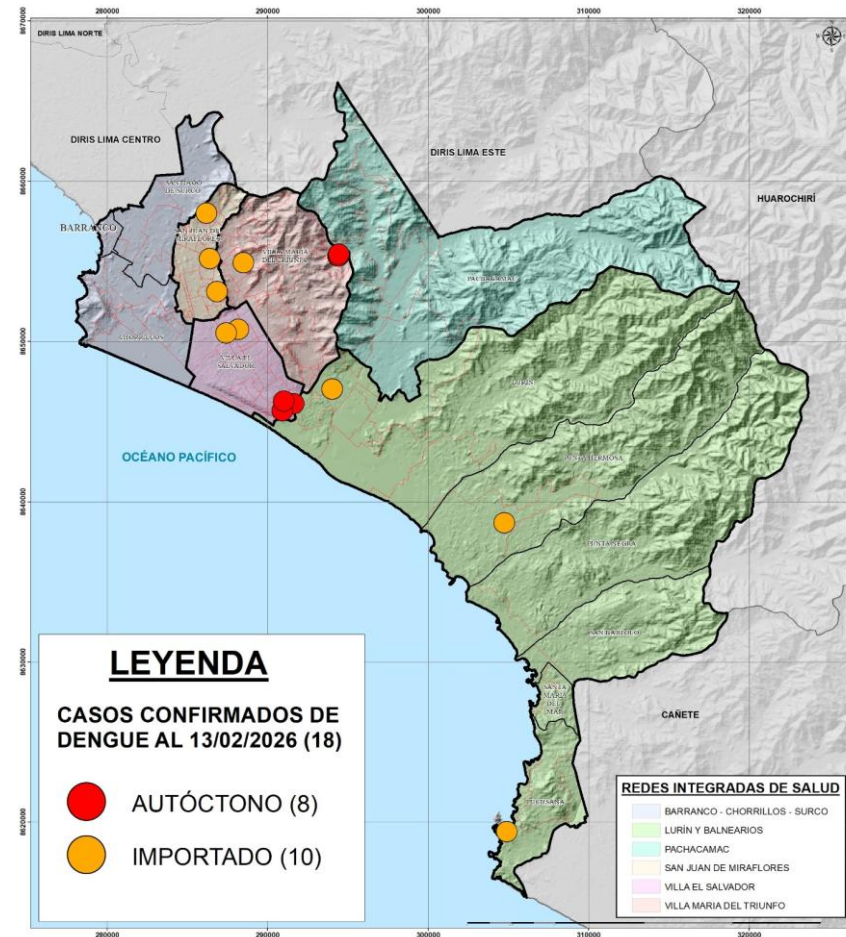
## ■ Casos, tasa de incidencia y hospitalizados de Dengue

































**Tabla 1. Distribución de casos de dengue e indicadores epidemiológicos por distrito, año 2025 y 2026 (hasta la SE 6)**

2025				2026														
DISTRITOS	Casos acum SE 6	%	TIA x 100,000 Hab.	Casos acum SE 6	%	TIA x 100,000 Hab.	Casos SE 4	Casos SE 5	Casos SE 6	Hosp. acum SE 6	% de Hospit.	Hosp. SE 4	Hosp. SE 5	Hosp. SE 6	Total de Defun- ciones	Defun- ciones SE 06	Letalidad (%)	
BARRANCO	0	0.0%	0.0	0	0.0%	0.0	0	0	0	0	0.0%	0	0	0	0	0	0.0%	
CHORRILLOS	0	0.0%	0.0	5	9.1%	1.3	1	2	0	0	0.0%	0	0	0	0	0	0.0%	
LURIN	0	0.0%	0.0	2	3.6%	1.8	1	0	0	0	0.0%	0	0	0	0	0	0.0%	
PACHACAMAC	0	0.0%	0.0	14	25.5%	9.0	3	2	8	0	0.0%	0	0	0	0	0	0.0%	
PUCUSANA	0	0.0%	0.0	0	0.0%	0.0	0	0	0	0	0.0%	0	0	0	0	0	0.0%	
PUNTA HERMOSA	0	0.0%	0.0	0	0.0%	0.0	0	0	0	0	0.0%	0	0	0	0	0	0.0%	
PUNTA NEGRA	0	0.0%	0.0	1	1.8%	10.1	0	0	0	0	0.0%	0	0	0	0	0	0.0%	
SAN BARTOLO	1	16.7%	9.8	1	1.8%	9.2	0	1	0	0	0.0%	0	0	0	0	0	0.0%	
SAN JUAN DE MIRAFLORES	0	0.0%	0.0	0	0.0%	0.0	0	0	0	0	0.0%	0	0	0	0	0	0.0%	
SANTA MARIA DEL MAR	0	0.0%	0.0	0	0.0%	0.0	0	0	0	0	0.0%	0	0	0	0	0	0.0%	
SANTIAGO DE SURCO	4	66.7%	0.9	1	1.8%	0.2	1	0	0	0	0.0%	0	0	0	0	0	0.0%	
VILLA EL SALVADOR	0	0.0%	0.0	14	25.5%	3.2	5	5	1	1	7.1%	0	1	0	0	0	0.0%	
VILLA MARIA DEL TRIUNFO	1	16.7%	0.2	17	30.9%	3.5	3	7	1	1	5.9%	0	1	0	0	0	0.0%	
DIRIS LIMA SUR	6	100%	0.2	55	100%	2.2	14	17	10	2	3.6%	0	2	0	0	0	0.0%	

## Casos de Dengue

Figura 4. Distribución espacial de casos confirmados de dengue, DIRIS LS, SE 01 - 06 de 2026



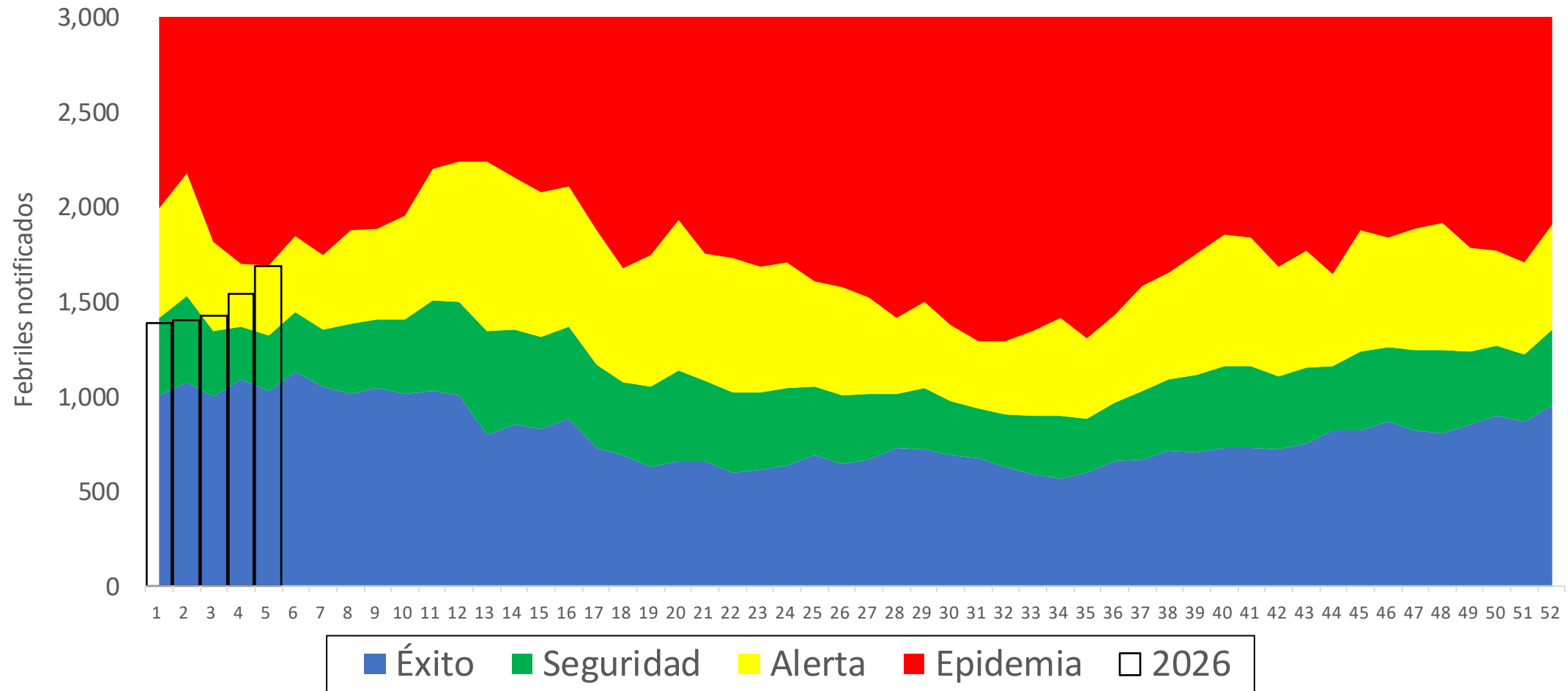
Distrito	Establecimiento de Salud	2025					2026					TOTAL 2026	Gráfico y Análisis
		49	50	51	52	53	1	2	3	4	5		
BARRANCO	C.S. ALICIA LASTRES DE LA TORRE	0	0	0	0	1	0	1	0	0	1	2	 Incremento
	C.S. GAUDENCIO BERNASCONI	6	4	6	4	10	1	3	3	6	3	16	 Descenso
CHORRILLOS	C.S. GUSTAVO LANATTA LUJAN (C.S. CHORRILLOS I)	0	1	7	5	6	1	4	1	3	1	10	 Incremento
	C.M.I. VIRGEN DEL CARMEN (C.M.I. CHORRILLOS II)	52	55	58	64	52	58	54	37	33	51	233	 Incremento
	C.M.I. BUENOS AIRES DE VILLA	33	27	34	18	34	32	37	32	32	42	175	 Incremento
	C.S. DELICIAS DE VILLA	14	25	28	17	32	14	24	34	20	30	122	 Incremento
	C.S. SAN GENARO DE VILLA	31	41	31	58	63	34	49	42	69	79	273	 Estacionario
	C.S. TUPAC AMARU DE VILLA	2	2	8	1	3	5	5	3	3	2	18	 Descenso
	C.S. SAN PEDRO DE LOS CHORRILLOS	26	28	21	24	28	34	15	30	24	32	135	 Incremento
LURIN	C.M.I. LURIN	27	21	24	28	32	26	18	20	25	23	112	 Estacionario
	C.S. CLASS VILLA LIBERTAD	3	1	1	3	0	0	4	1	6	7	18	 Descenso
	C.S. NUEVO LURIN - KM 40	3	2	4	6	3	1	7	2	16	8	34	 Estacionario
	C.S. VILLA ALEJANDRO	6	2	11	6	3	10	11	5	9	8	43	 Estacionario
	C.S. BUENA VISTA	3	1	2	3	3	3	3	3	4	5	18	 Estacionario
	CLASS JULIO C. TELLO	3	4	7	3	0	5	3	8	7	7	30	 Estacionario
PACHACAMAC	C.S. CLASS JUAN PABLO II	10	6	7	9	12	15	13	9	16	10	63	 Descenso
	C.S. PACHACAMAC	28	51	35	43	50	48	34	42	35	52	211	 Incremento
	C.S. PORTADA DE MANCHAY	39	33	34	27	34	13	27	19	20	28	107	 Incremento
PUCUSANA	C.S. BENJAMIN DOIG	3	3	6	6	2	8	6	2	11	20	47	 Incremento
	C.S. PUCUSANA	15	9	11	19	17	14	19	15	17	33	98	 Incremento
PUNTA NEGRA	C.S. PUNTA NEGRA	4	4	9	6	10	13	1	7	11	23	55	 Incremento
PUNTA HERMOSA	C.S. PUNTA HERMOSA	4	3	8	4	1	5	5	6	1	10	27	 Incremento
SAN BARTOLO	C.S. SAN BARTOLO	15	10	18	22	11	22	23	18	18	19	100	 Estacionario
SAN JUAN DE MIRAFLORES	C.M.I. MANUEL BARRETO	40	25	27	57	32	42	22	54	43	55	216	 Incremento
	C.M.I. OLLANTAY	60	35	50	73	78	63	65	97	98	80	403	 Descenso
	C.S. JESUS PODEROSO	3	3	3	4	4	7	7	4	6	3	27	 Descenso
	C.S. LEONOR SAAVEDRA	12	27	16	16	13	11	14	22	14	29	90	 Incremento
	C.S. SAN JUAN DE MIRAFLORES	1	4	8	9	9	8	1	4	3	5	21	 Incremento
	C.S. TREBOL AZUL	33	33	38	45	40	35	41	52	50	0	178	 Descenso
	C.S. VILLA SAN LUIS	1	11	6	8	1	8	15	1	7	16	47	 Incremento
SANTIAGO DE SURCO	C.S. SANTIAGO DE SURCO	9	3	8	5	2	10	11	6	2	4	33	 Incremento
VILLA EL SALVADOR	C.M.I. CESAR LOPEZ SILVA	37	38	37	24	35	59	49	44	39	61	252	 Incremento
	C.M.I. JUAN PABLO II	54	52	80	59	77	59	49	61	64	57	290	Estacionario
	C.M.I. SAN JOSE	58	29	35	33	30	39	28	35	53	40	195	Descenso
	C.S. SAN MARTIN DE PORRES	4	1	5	4	3	0	6	0	11	11	28	Estacionario
	C.S. HEROES DEL CENEP	1	3	0	0	0	8	2	3	1	6	20	Incremento
	C.S. EDILBERTO RAMOS	2	8	5	16	1	0	16	4	6	6	32	Estacionario
	C.S. BRISAS DE PACHACAMAC	2	2	7	3	1	3	5	8	7	7	30	Estacionario
VILLA MARIA DEL TRIUNFO	C.M.I. DANIEL ALCIDES CARRION	24	36	32	28	54	53	45	37	55	42	232	Descenso
	C.M.I. JOSE CARLOS MARIATEGUI	34	20	46	47	34	38	45	49	56	39	227	Descenso
	C.M.I. JOSE GALVEZ	29	37	33	39	45	43	63	50	55	54	265	Estacionario
	C.M.I. TABLADA DE LURIN	41	39	42	50	67	45	55	57	64	64	285	Estacionario
	C.M.I. VILLA MARIA DEL TRIUNFO	30	31	26	22	40	13	25	41	35	50	164	Incremento
	C.S. NUEVA ESPERANZA	11	10	6	8	7	4	9	7	7	19	46	Descenso
	C.S. VIRGEN DE LOURDES	1	1	2	1	5	0	16	1	8	5	30	Descenso

**Figura 5. Notificación de febriles por semana epidemiológica y establecimiento de salud notificante, DIRIS Lima Sur, SE 01 a 05 de 2026**

20 EESS con incremento de febriles en la DIRIS Lima Sur en comparación con la SE anterior.



**Figura 6. Febriles notificados por años y semana epidemiológica, DIRIS Lima Sur, SE 01 a 05 de 2026**





PERÚ  
Ministerio  
de Salud

**MINSA**  
DIRIS LIMA SUR

# RIS Villa El Salvador

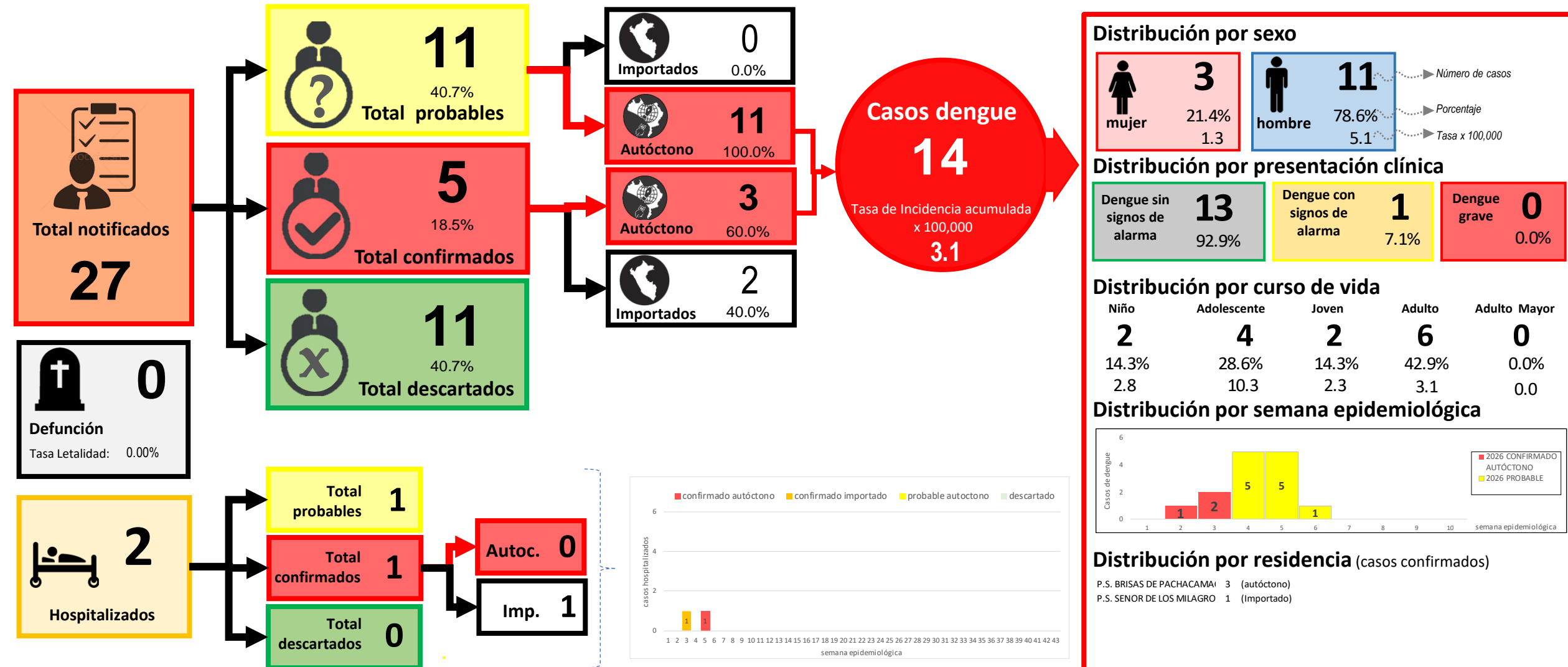
## Semana Epidemiológica N.º 6

(Del 08 al 14 de febrero de 2026)



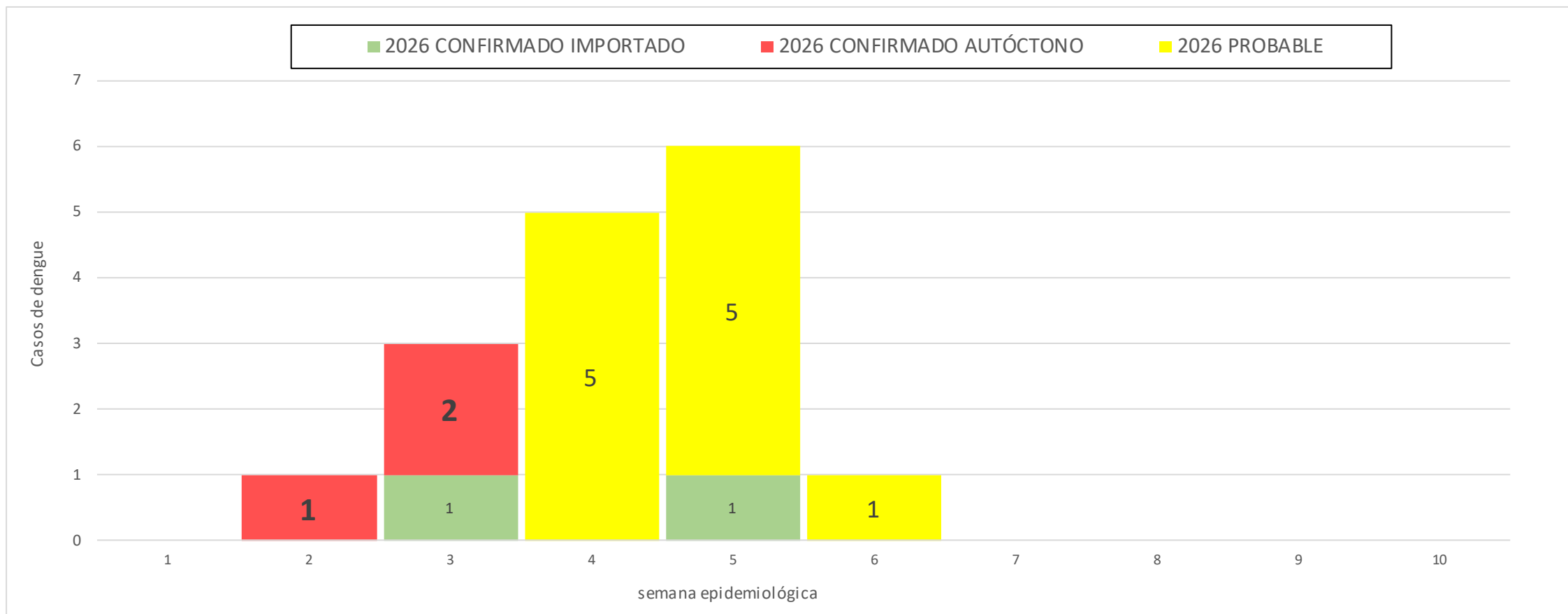
## ■ Caracterización de casos de Dengue

Figura 7. Caracterización de casos de dengue, DIRIS Lima Sur- RIS Villa El Salvador, año 2026

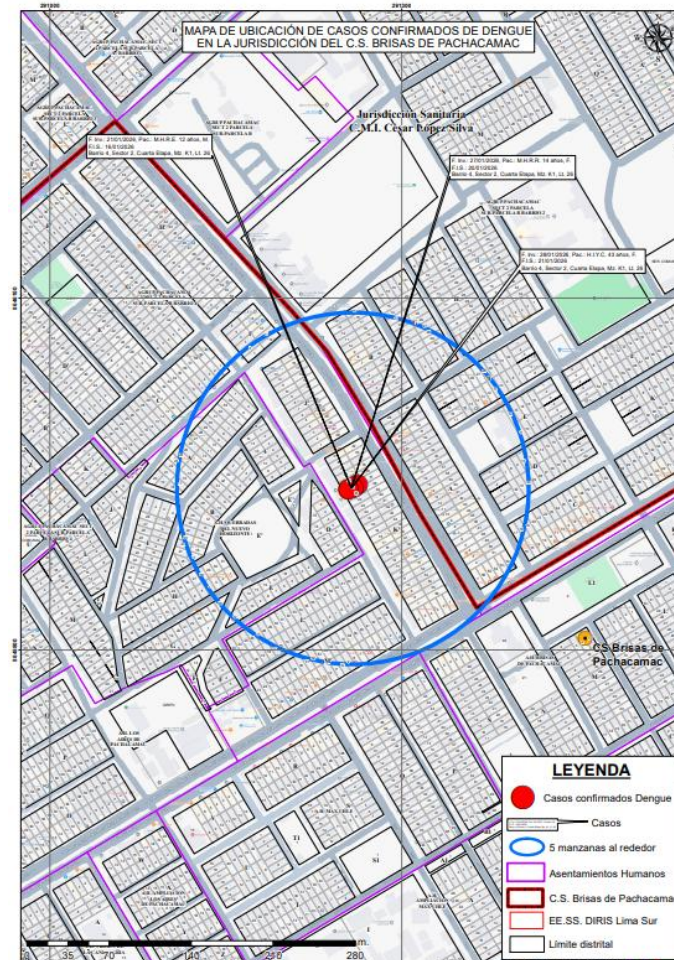


## Casos de Dengue – Villa El Salvador

**Figura 8. Tendencia de casos de dengue según clasificación, RIS Villa El Salvador - DIRIS Lima Sur, SE 01 a 06 de 2026**

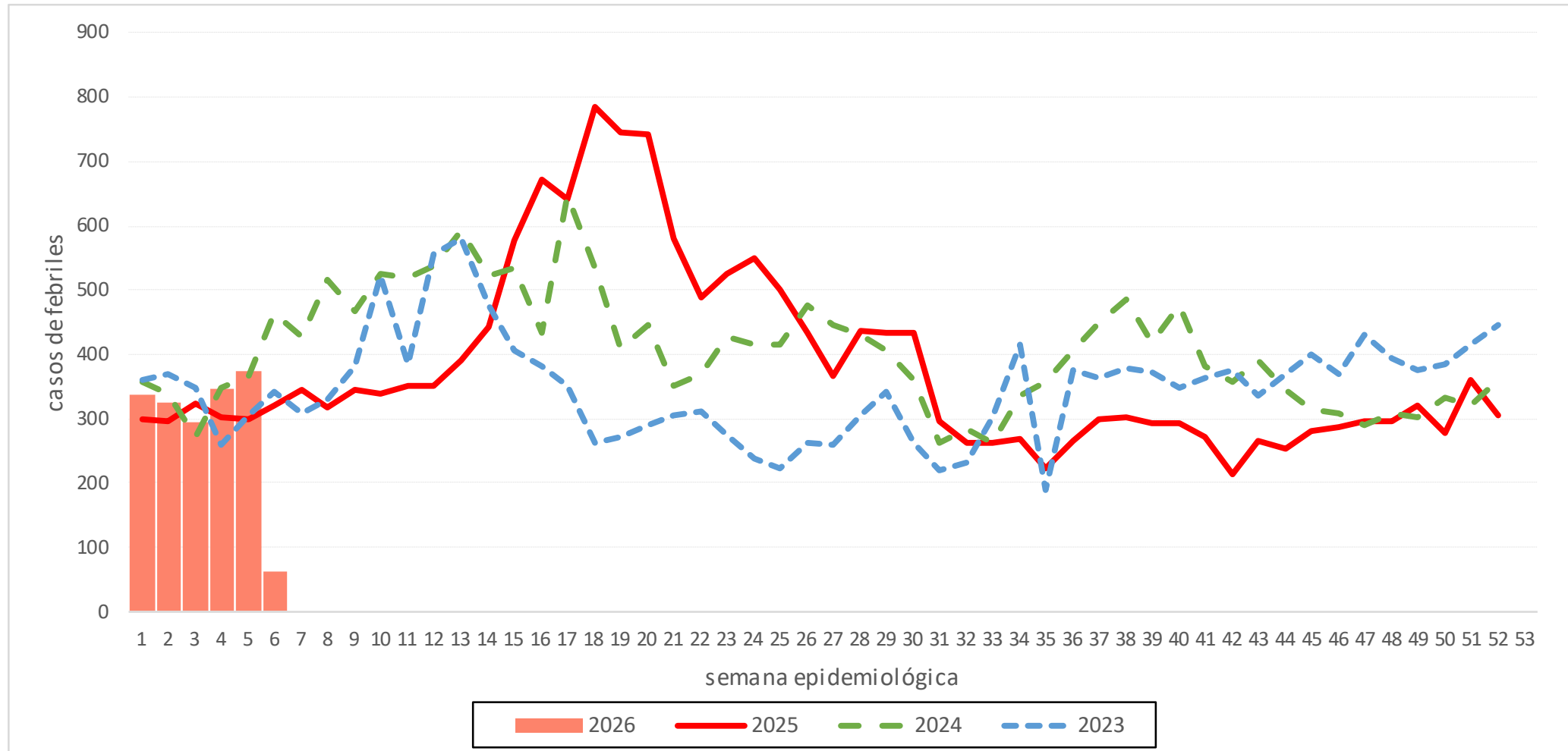


**Figura 9. Ubicación casos autóctonos confirmados, CS Brisas de Pachacamac, RIS Villa El Salvador - DIRIS Lima Sur, año 2026**

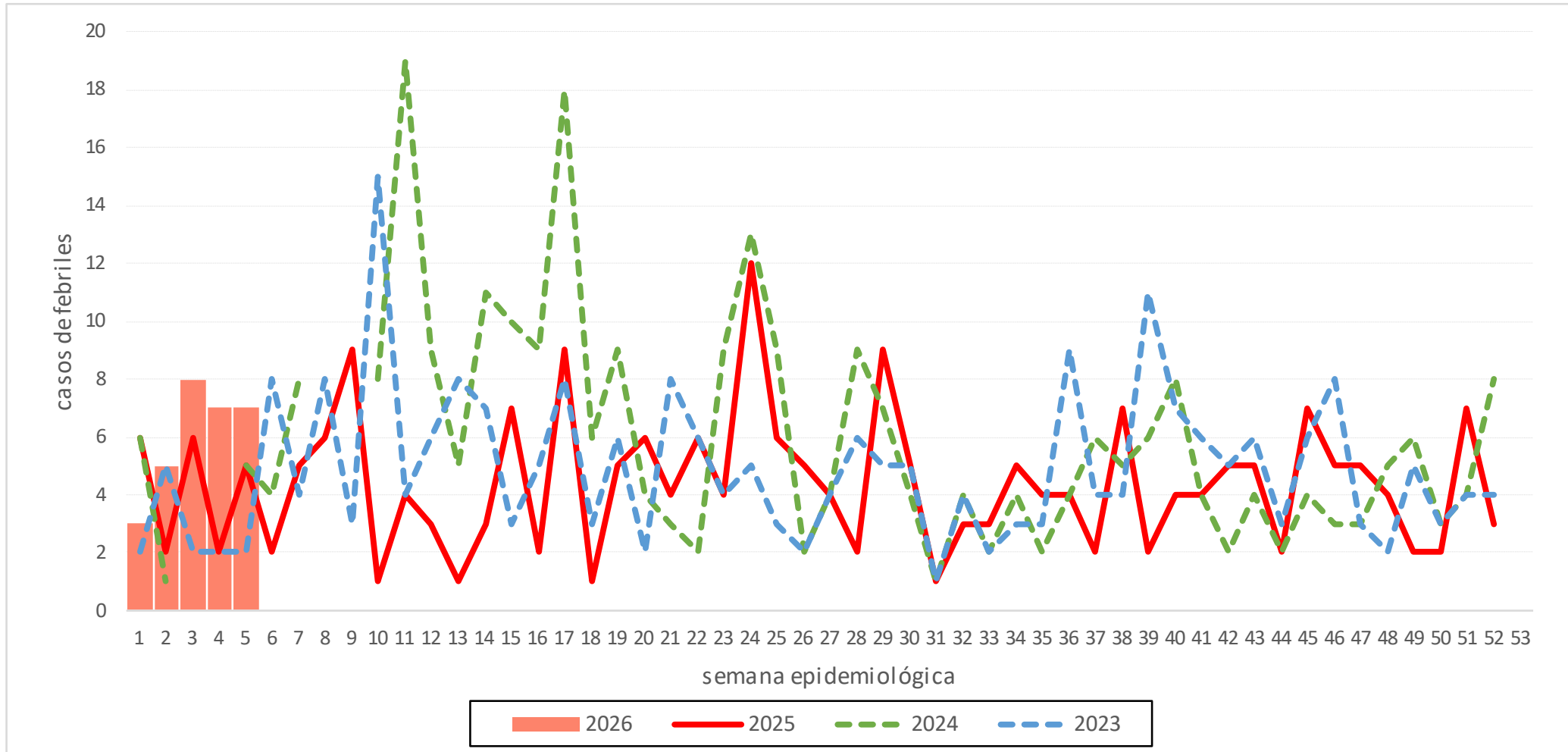




**Figura 10. Tendencia de febriles notificados por años y semana epidemiológica, RIS Villa El Salvador - DIRIS Lima Sur, año 2023 a SE 06 de 2026**



**Figura 11. Tendencia de febriles notificados por años y semana epidemiológica, CS Brisas de Pachacamac - RIS Villa El Salvador, año 2023 a SE 06 de 2026**

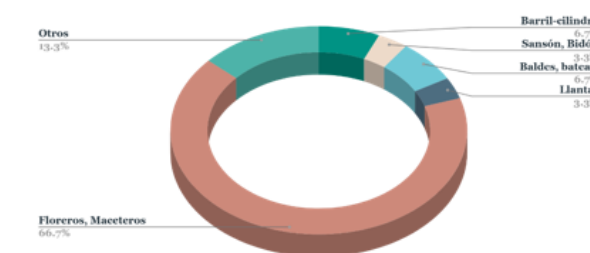
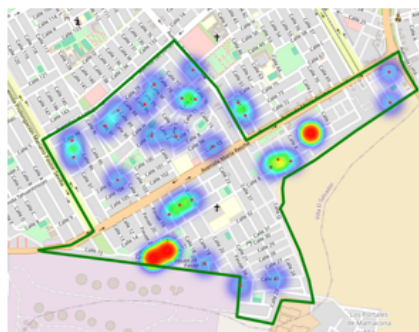


## Control larvario

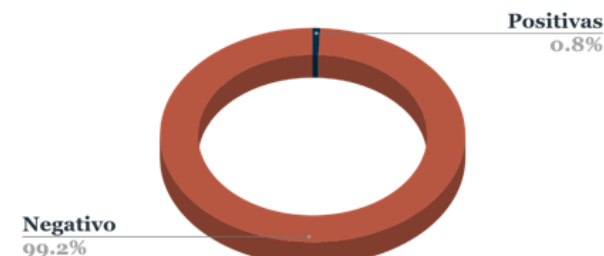
**Figura 12. Avance de control larvario en el CS Brisas de Pachacamac, distrito de Villa El Salvador - DIRIS Lima Sur, febrero 2026**

RIS	EESS	31 enero y 1,2,3,4 Febrero											
		VP	%VI	%VC	%VR	%VD	%VNV	VI	VC	VR	VD	VNV	VPos
Villa el Salvador	C.S. Brisas de Pachacamac	4200	80.93	8.52	1.81	5.31	3.43	3399	358	76	223	144	27

Numero de Febriles: 0



% de Viviendas Positivas



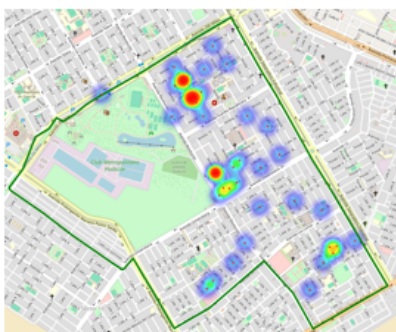
Se reajustó la programación de las viviendas con base en los resultados del control de 2025 y en el avance registrado en el control de 2026, así como en la transición del Escenario I al Escenario II.

## Control larvario

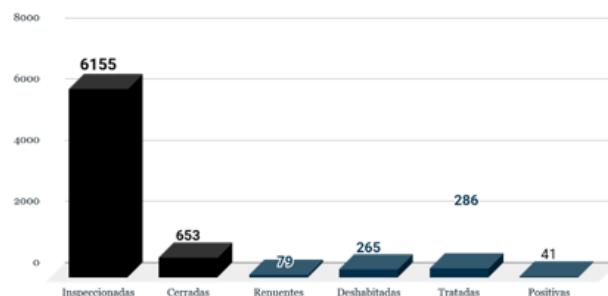
**Figura 13. Avance de control larvario en el CMI César López Silva, distrito de Villa El Salvador - DIRIS Lima Sur, febrero 2026**

RIS	EESS	2,3,4,5,6,7,9,10 Febrero											
		VP	%VI	%VC	%VR	%VD	%VNV	VI	VC	VR	VD	VNV	VPos
Villa el Salvador	C.M.I. Cesa López Silva	8550	71.99	7.64	0.92	3.10	16.35	6155	653	79	265	1398	41

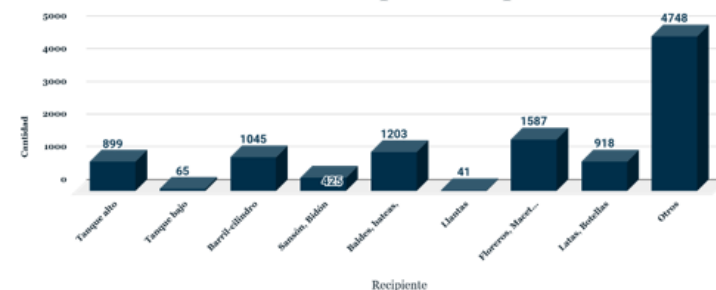
Numero de Febriles: 1



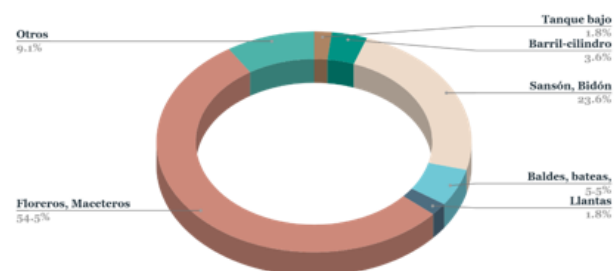
Viviendas Visitadas



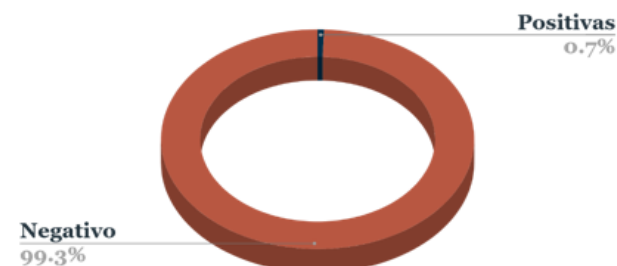
Cantidad de Recipientes inspeccionados



Recipientes Positivos



% de Viviendas Positivas



## ■ Control larvario

**Figura 14. Avance de nebulización espacial en el CS Brisas de Pachacamac, distrito de Villa El Salvador - DIRIS Lima Sur, febrero 2026**

MES	Distrito	Red de salud	EESS	VUELTA	2,5 febrero 2026							
					COBERTURAS				VIVIENDAS			
					%VNI	%VC	% VR	% VD	VNI	VC	VR	VD
FEBRERO	Villa El Salvador	Villa el Salvador	CS Brisas de Pachacamac	I	35.3	28.4	35.8	0.4	82	66	83	1
				II	34.8	26.8	37.5	0.6	52	40	56	1
				III	9.72	34.72	54.16	1.38	7	25	39	1





## ■ Control larvario

**Figura 15. Fotos de avance de control larvario y espacial en el CS Brisas de Pachacamac, distrito de Villa El Salvador - DIRIS Lima Sur, febrero 2026**





## Comunicaciones

**Figura 16. Avance de control larvario en el CS Brisas de Pachacamac, distrito de Villa El Salvador - DIRIS Lima Sur, febrero 2026**





## ■ Estrategia de Metaxénicas y Zoonosis

**Figura 17. Foto de actividades realizadas por la estrategia de metaxénicas y zoonosis, DIRIS Lima Sur, febrero 2026**



Participación de componentes del Comité de Dengue ( Director General, Ris SJM y equipo de Metaxénicas y Zoonosis de Ris y Diris Lima Sur) en el CODISAL de San Juan de Miraflores



Asistencia técnica y articulación a Hospital de Emergencias Villa El Salvador para reforzar la articulación en casos de referencia de nuestros pacientes con dengue. Participación de Equipo de Gestión del HEVES, Ris VES, RIS VMT y estrategia sanitaria de Metaxénicas y Zoonosis de Diris Lima Sur





PERÚ

Ministerio  
de Salud

**MINSA**  
DIRIS LIMA SUR

# RIS Pachacamac

## Semana Epidemiológica N.º 6

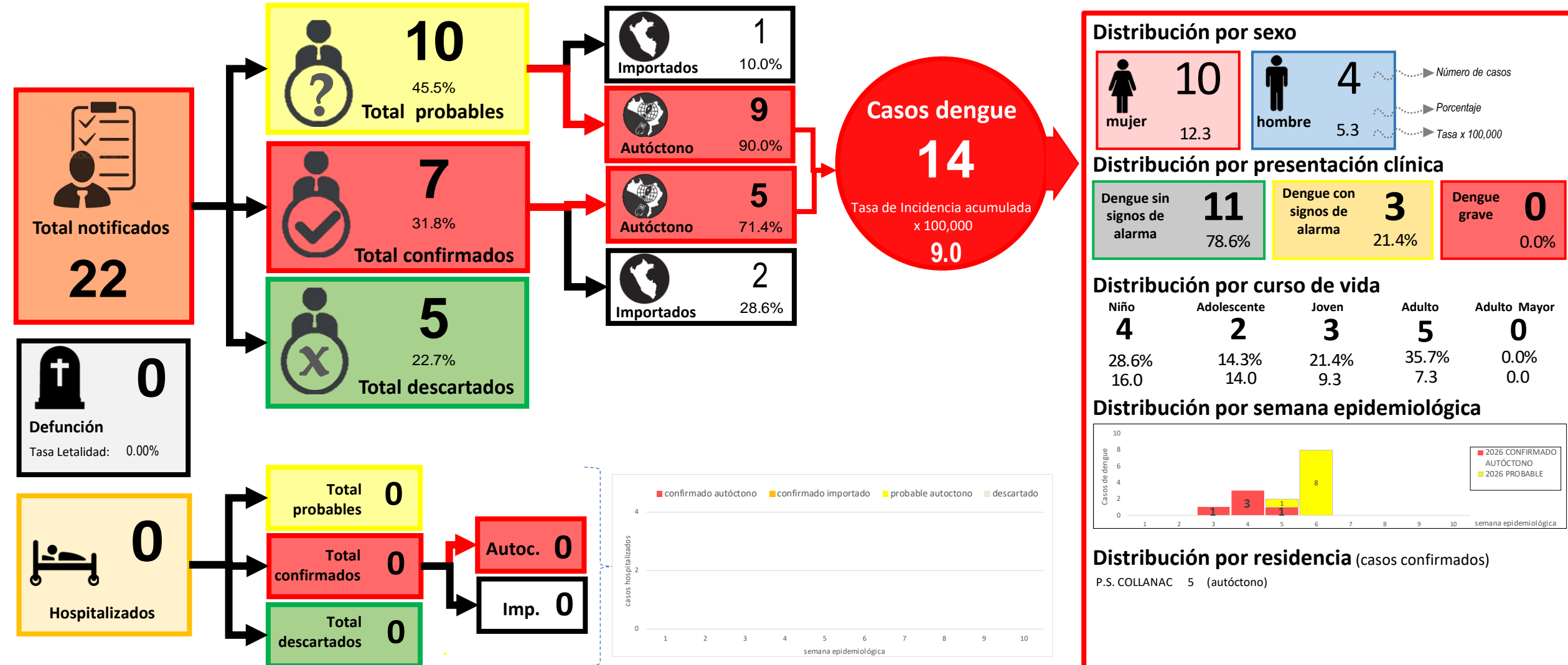
(Del 8 al 14 de febrero de 2026)

UNIDAD INTEGRADA DE SALUD  
**PACHACAMAC**



## ■ Caracterización de casos de Dengue

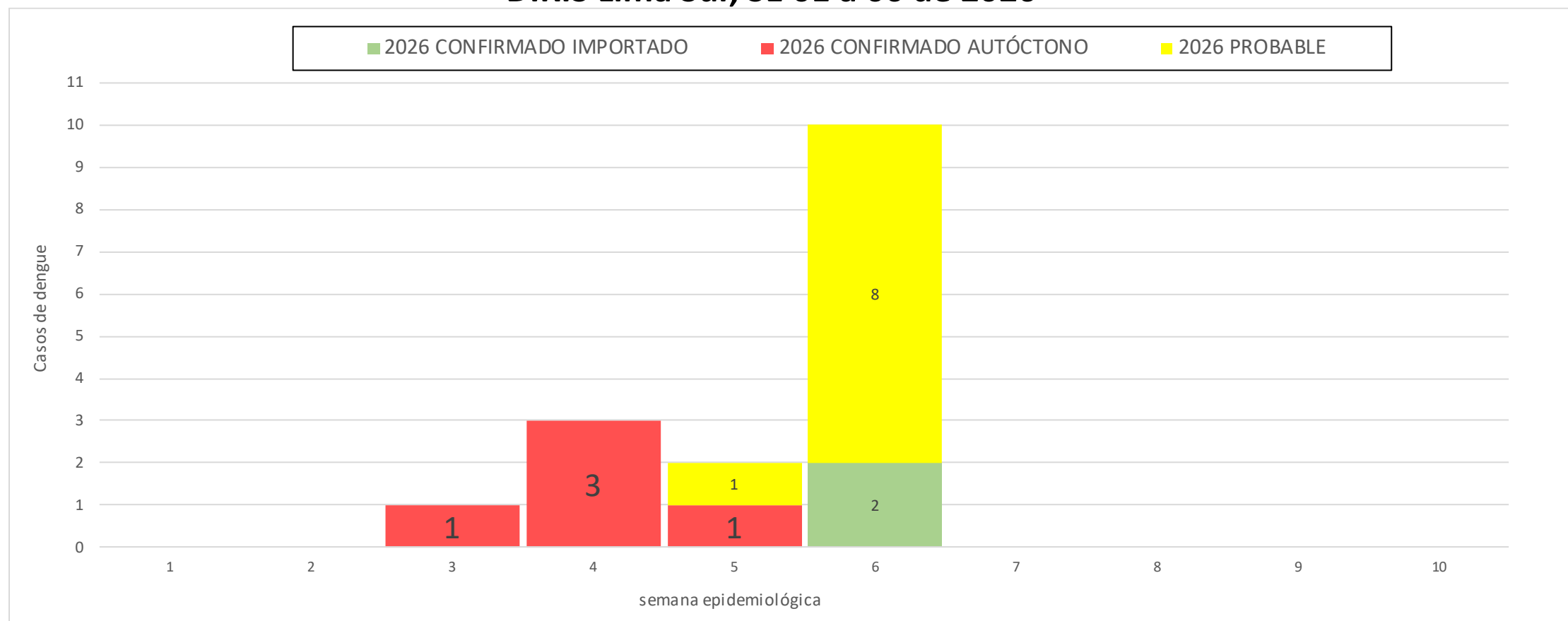
Figura 18. Caracterización de casos de dengue, DIRIS Lima Sur- RIS Pachacamac, año 2025



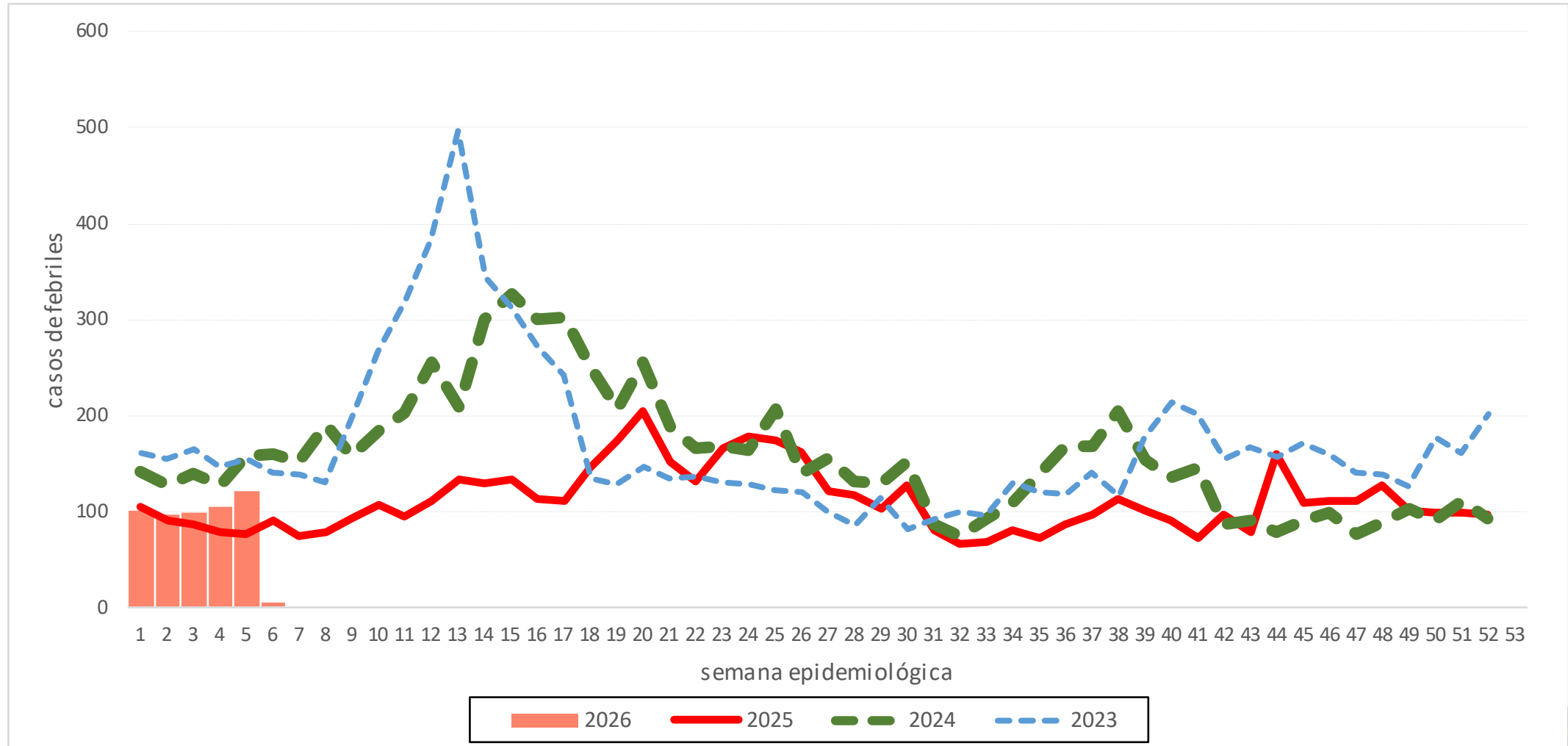


## Casos de Dengue – Pachacamac

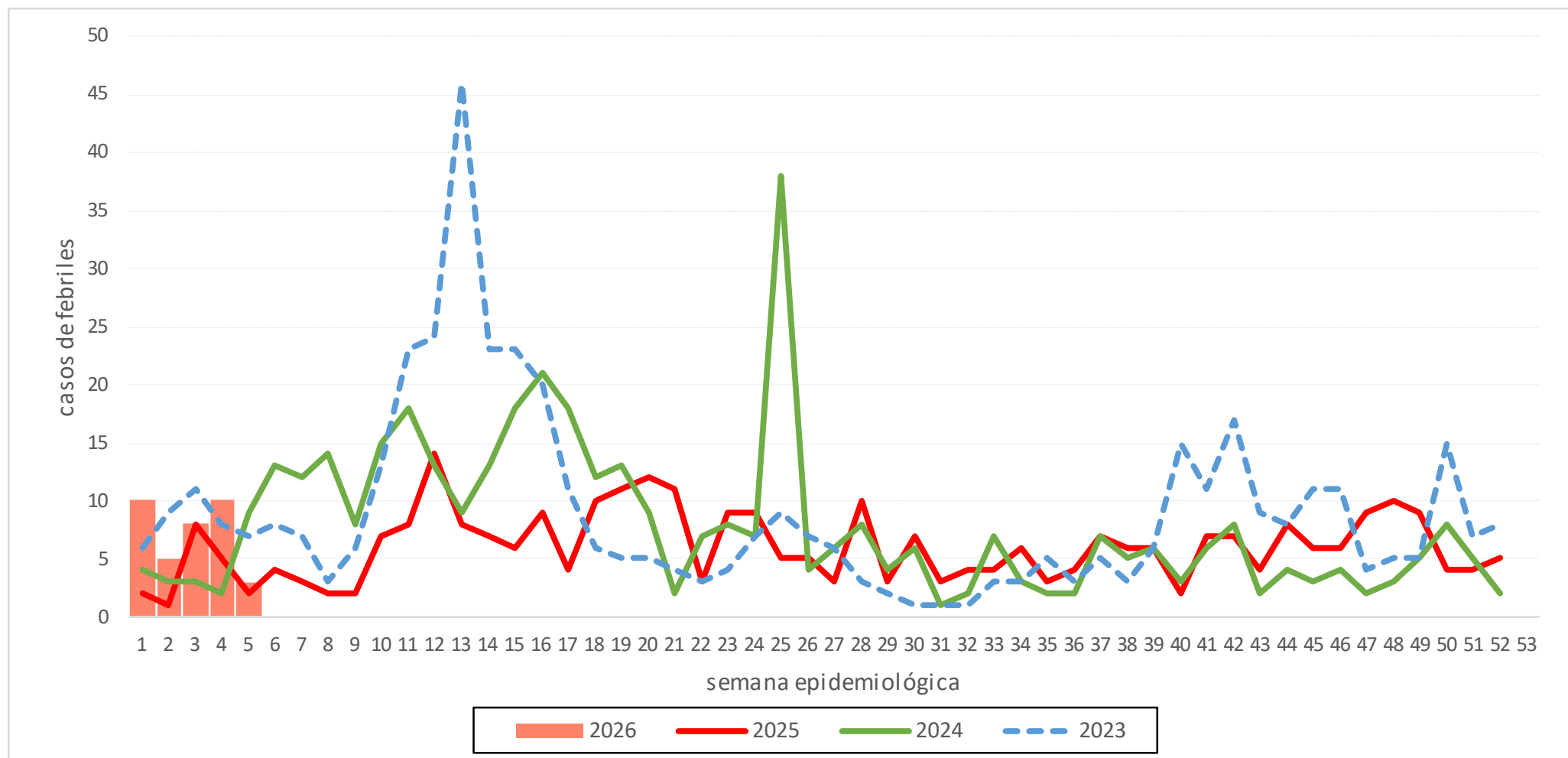
**Figura 19. Tendencia de casos de dengue según clasificación, RIS Pachacamac, DIRIS Lima Sur, SE 01 a 06 de 2026**



**Figura 20. Tendencia de febriles notificados por años y semana epidemiológica, RIS Pachacamac - DIRIS Lima Sur, año 2023 a SE 06 de 2026**



**Figura 21. Tendencia de febriles notificados por años y semana epidemiológica, PS Collanac - RIS Pachacamac, año 2023 a SE 06 de 2026**



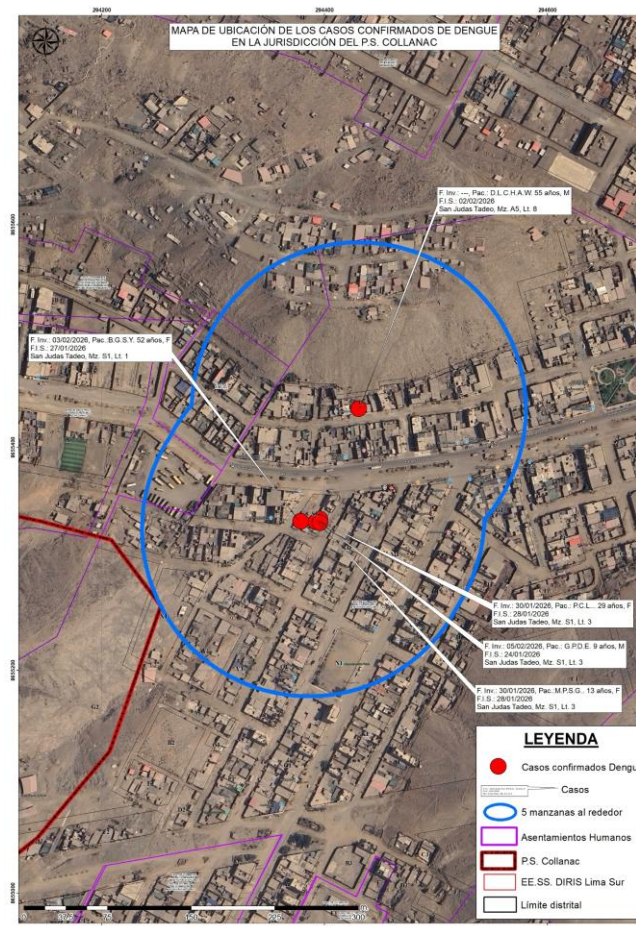


Ministerio  
de Salud

**MINSA**  
DIRIS LIMA SUR

## Figura 22. Ubicación casos autóctonos confirmados de la RIS Pachacamac - DIRIS Lima Sur, año 2026

### PS Collanac

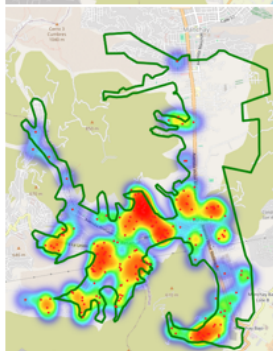
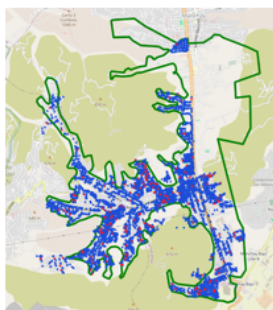


## Control larvario

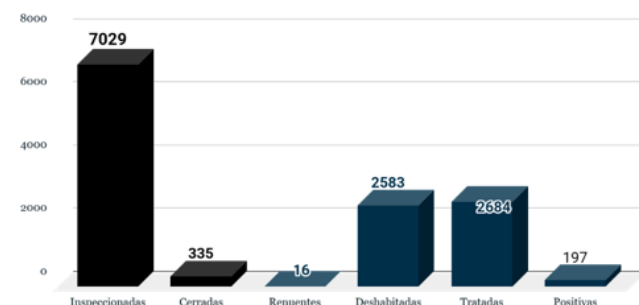
**Figura 23. Avance de control larvario en el PS Collanac, distrito de Pachacamac - DIRIS Lima Sur, febrero 2026**

RIS	EESS	6,7,9,10,11,12 Febrero											
		VP	%VI	%VC	%VR	%VD	%VNV	VI	VC	VR	VD	VNV	VPos
Pachacamac	P.S. <u>Collanac</u>	11975	58.70	2.80	0.13	21.57	16.80	7029	335	16	2583	2012	197

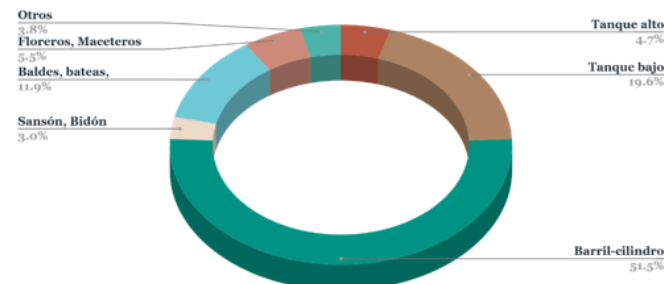
Numero de Febriles: 7



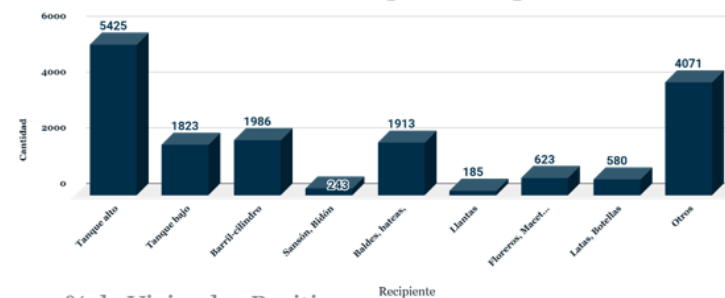
**Viviendas Visitadas**



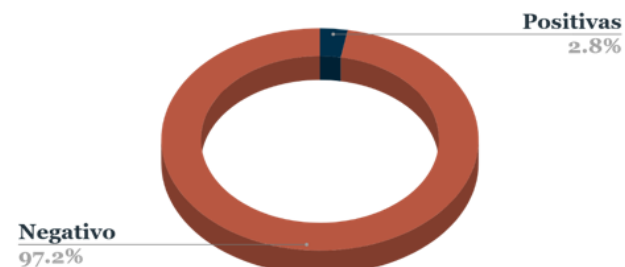
**Recipientes Positivos**



**Cantidad de Recipientes inspeccionados**



**% de Viviendas Positivas**







PERÚ

Ministerio  
de Salud

**MINSA**  
DIRIS LIMA SUR

# RIS Villa María del Triunfo

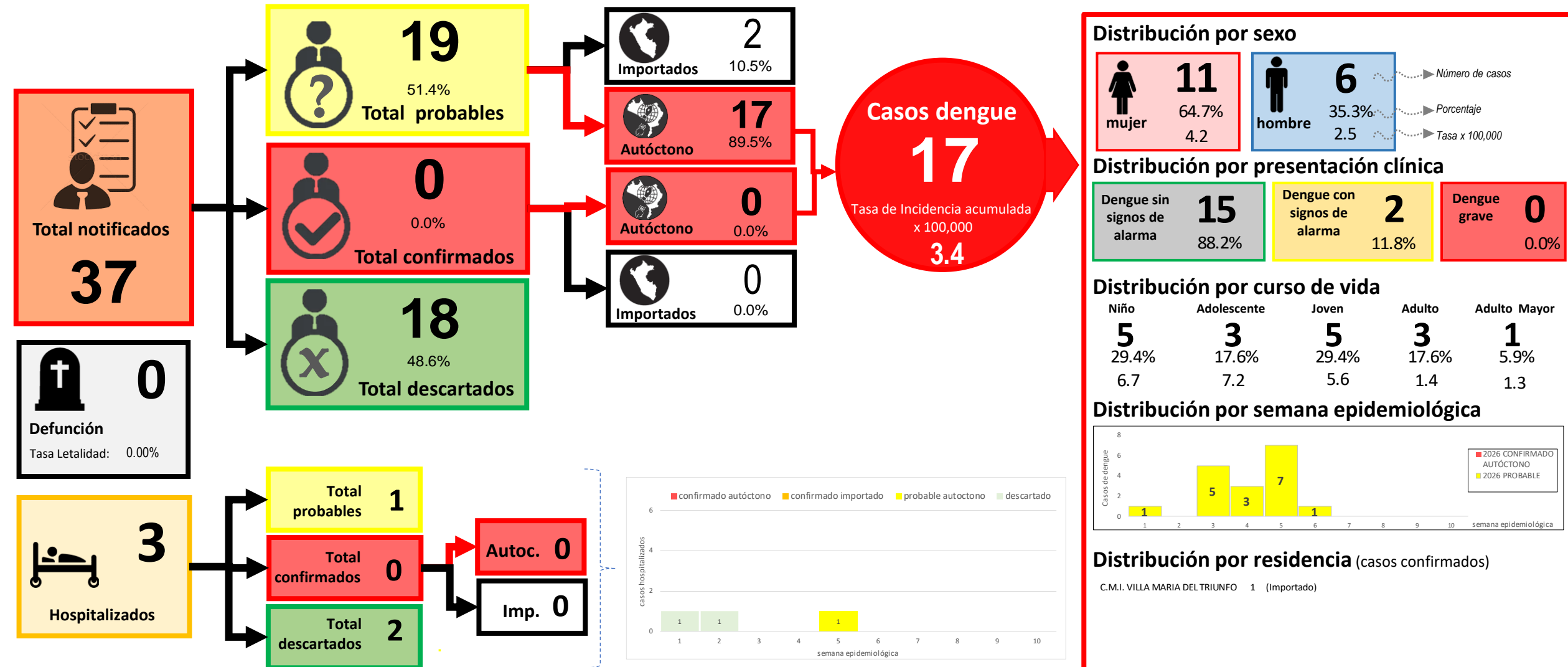
## Semana Epidemiológica N.º 6

(Del 08 al 14 de febrero de 2026)



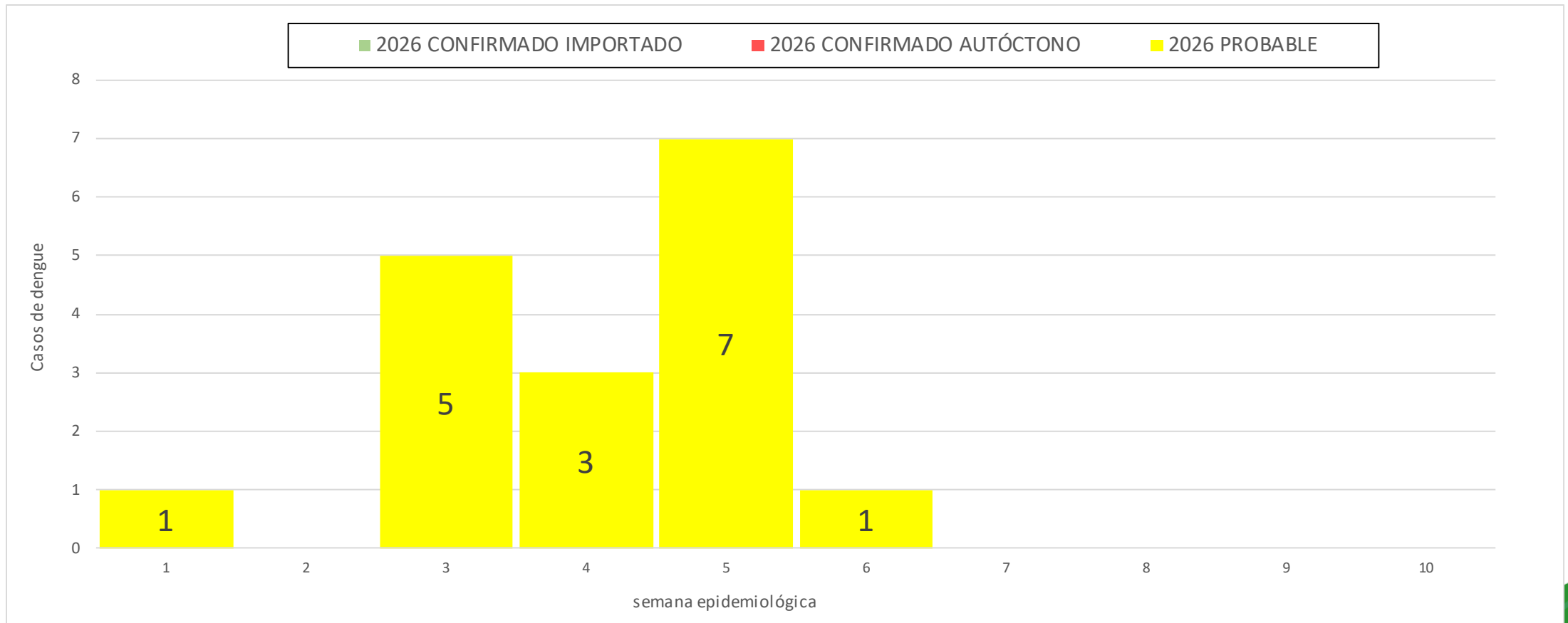
## ■ Caracterización de casos de Dengue

Figura 24. Caracterización de casos de dengue, DIRIS Lima Sur- RIS Villa María del Triunfo, año 2026

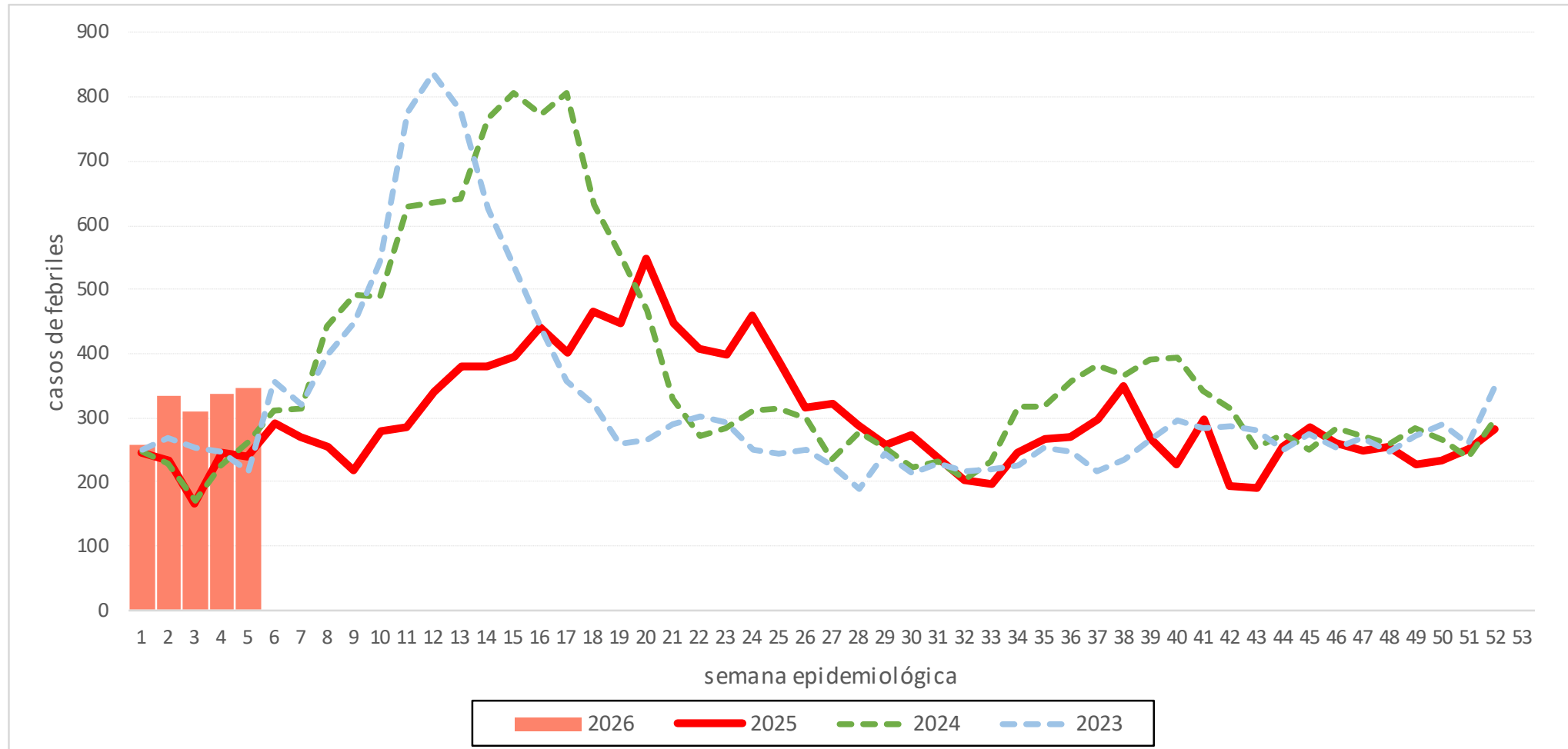


## Casos de Dengue – Villa María del Triunfo

**Figura 25. Tendencia de casos de dengue según clasificación, RIS Villa María del Triunfo, DIRIS Lima Sur, SE 01 a 06 de 2026**



**Figura 26. Febriles notificados por años y semana epidemiológica del distrito de Villa María del Triunfo, DIRIS Lima Sur, año 2023 a SE 06 de 2026**





PERÚ  
Ministerio  
de Salud

**MINSA**  
DIRIS LIMA SUR

# RIS Barranco Chorrillos Surco

## Semana Epidemiológica N.º 6

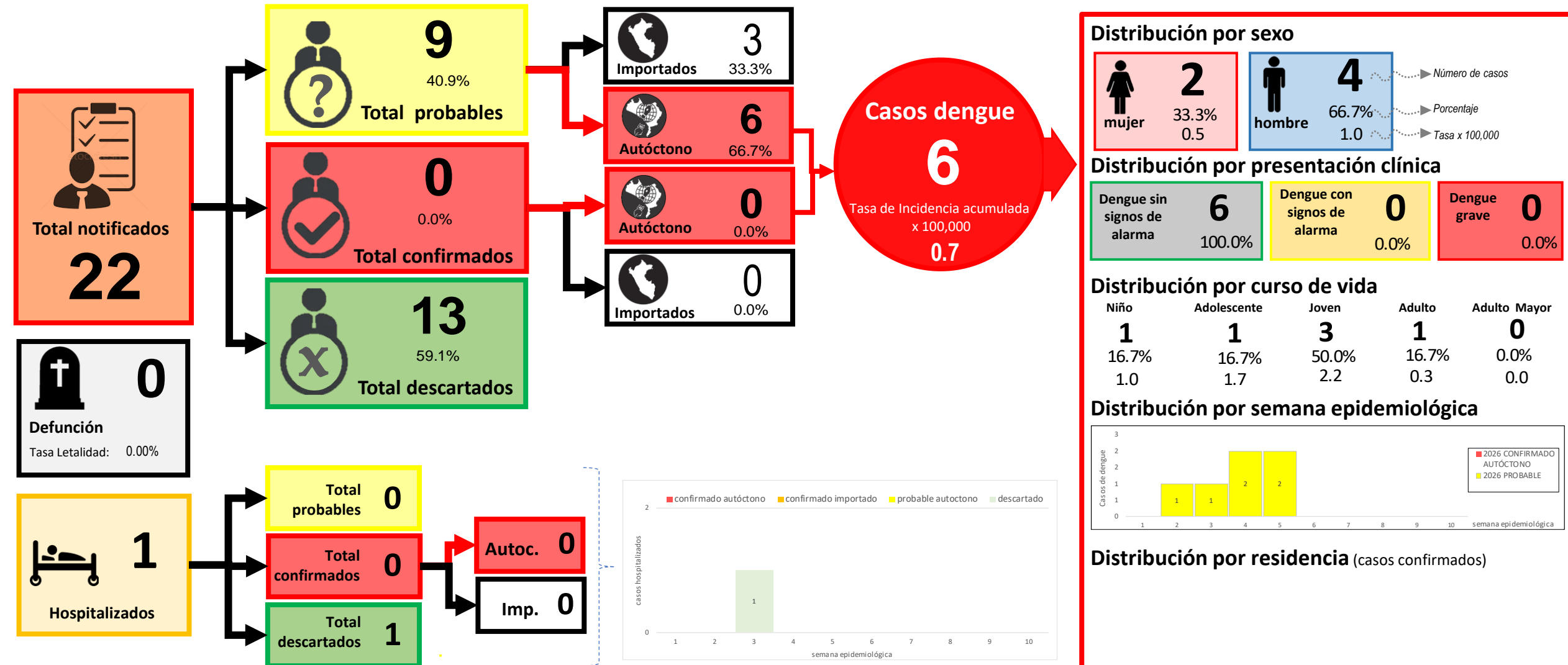
(Del 08 al 14 de febrero de 2026)





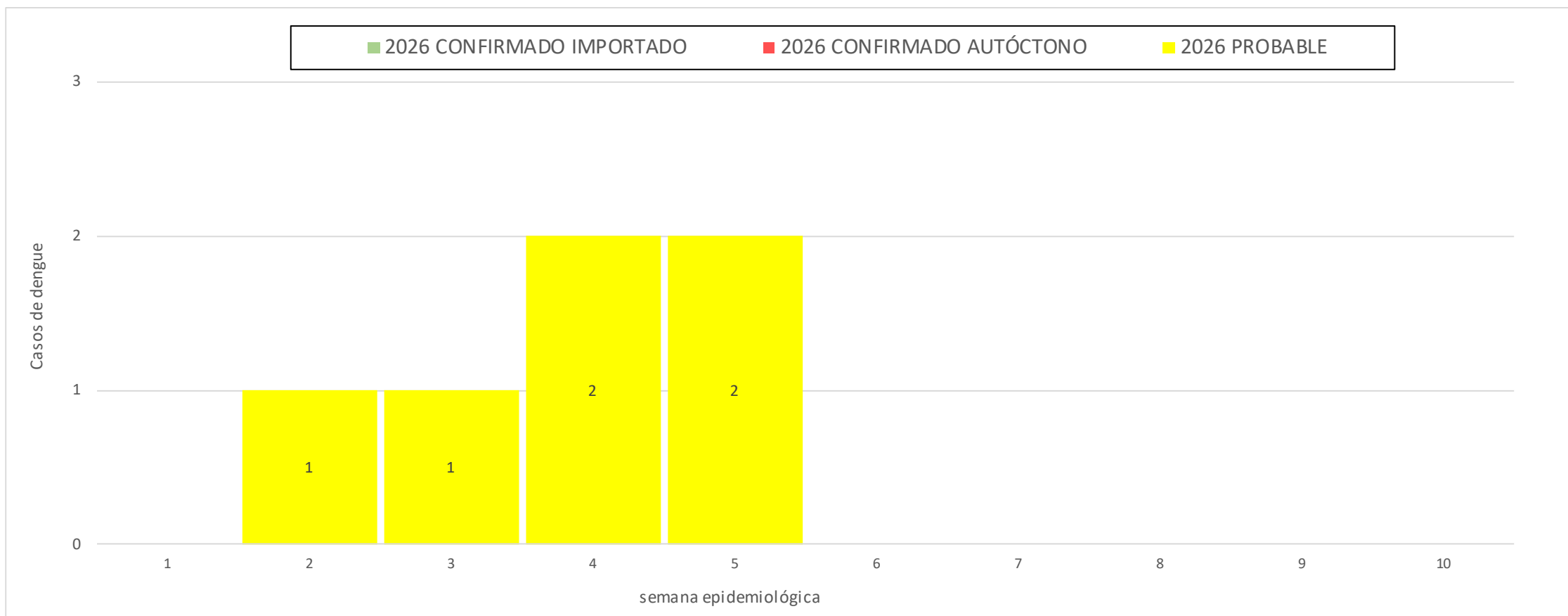
## ■ Caracterización de casos de Dengue

Figura 27. Caracterización de casos de dengue, DIRIS Lima Sur- RIS Bco Cho Sco, año 2026

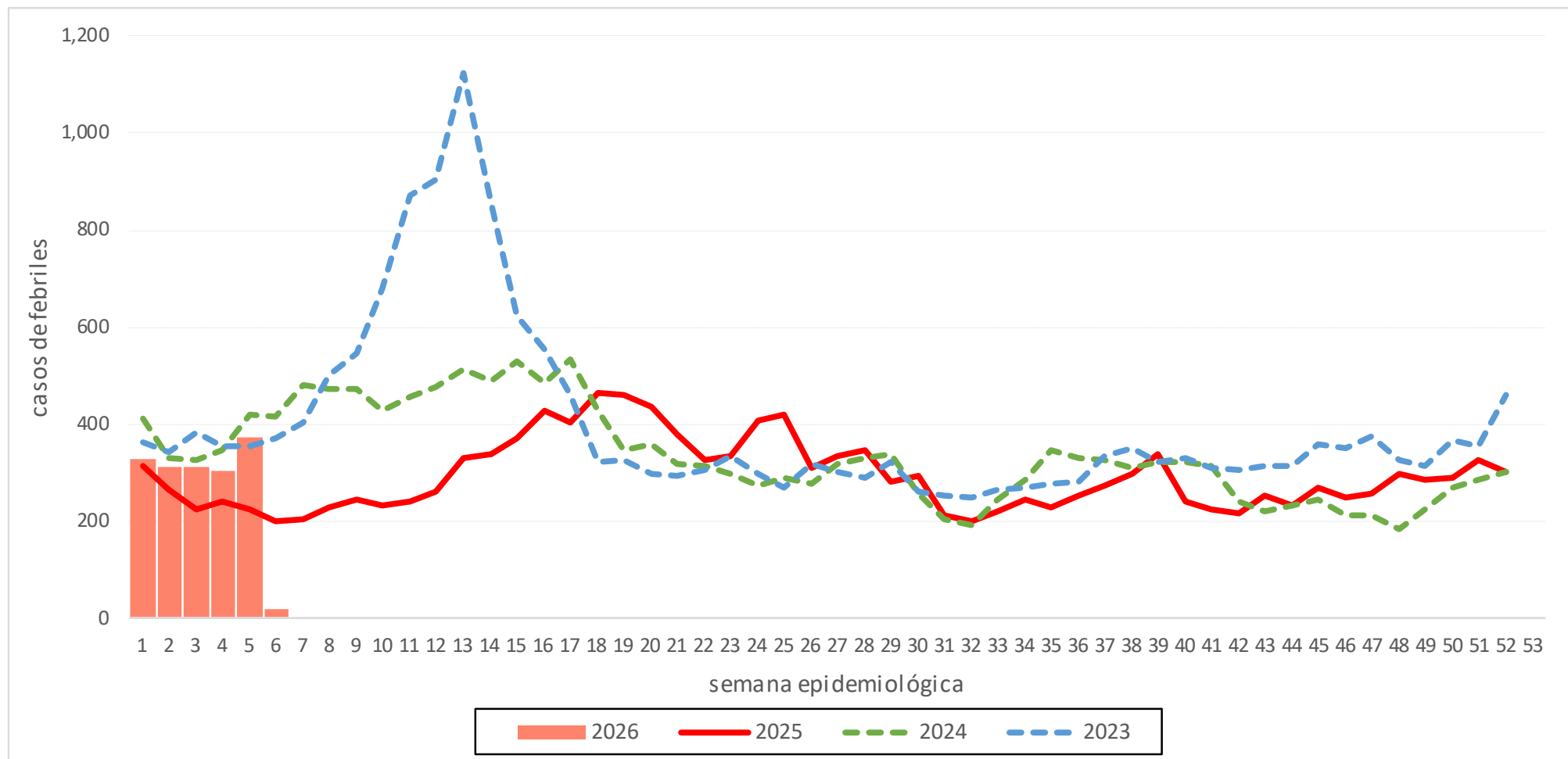


## Casos de Dengue – Barranco Chorrillos Surco

**Figura 28. Tendencia de casos de dengue según clasificación, RIS Barranco Chorrillos Surco, DIRIS Lima Sur, SE 01 a 06 de 2026**



**Figura 29. Febriles notificados por años y semana epidemiológica de la RIS Barranco Chorrillos Surco, DIRIS Lima Sur, año 2023 a SE 06 de 2026**





PERÚ  
Ministerio  
de Salud

**MINSA**  
DIRIS LIMA SUR

# RIS Lurín y Balnearios

## Semana Epidemiológica N.º 6

(Del 08 al 14 de febrero de 2026)

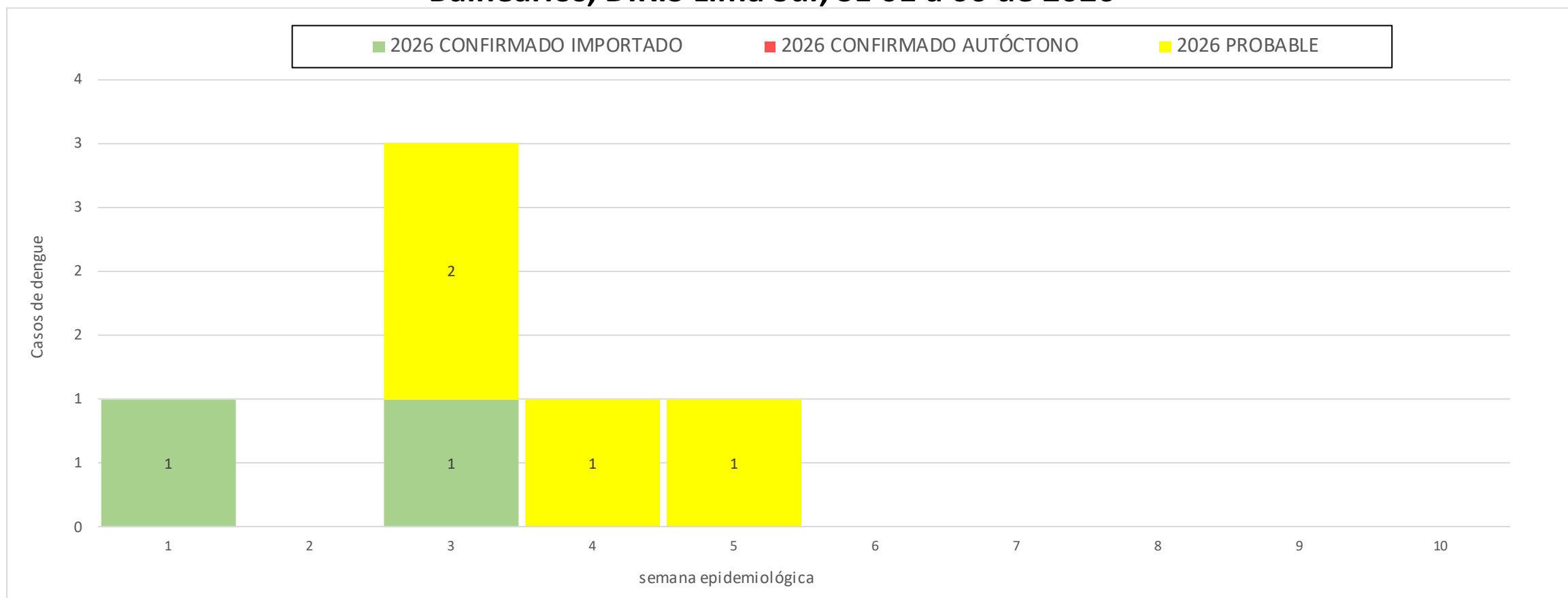




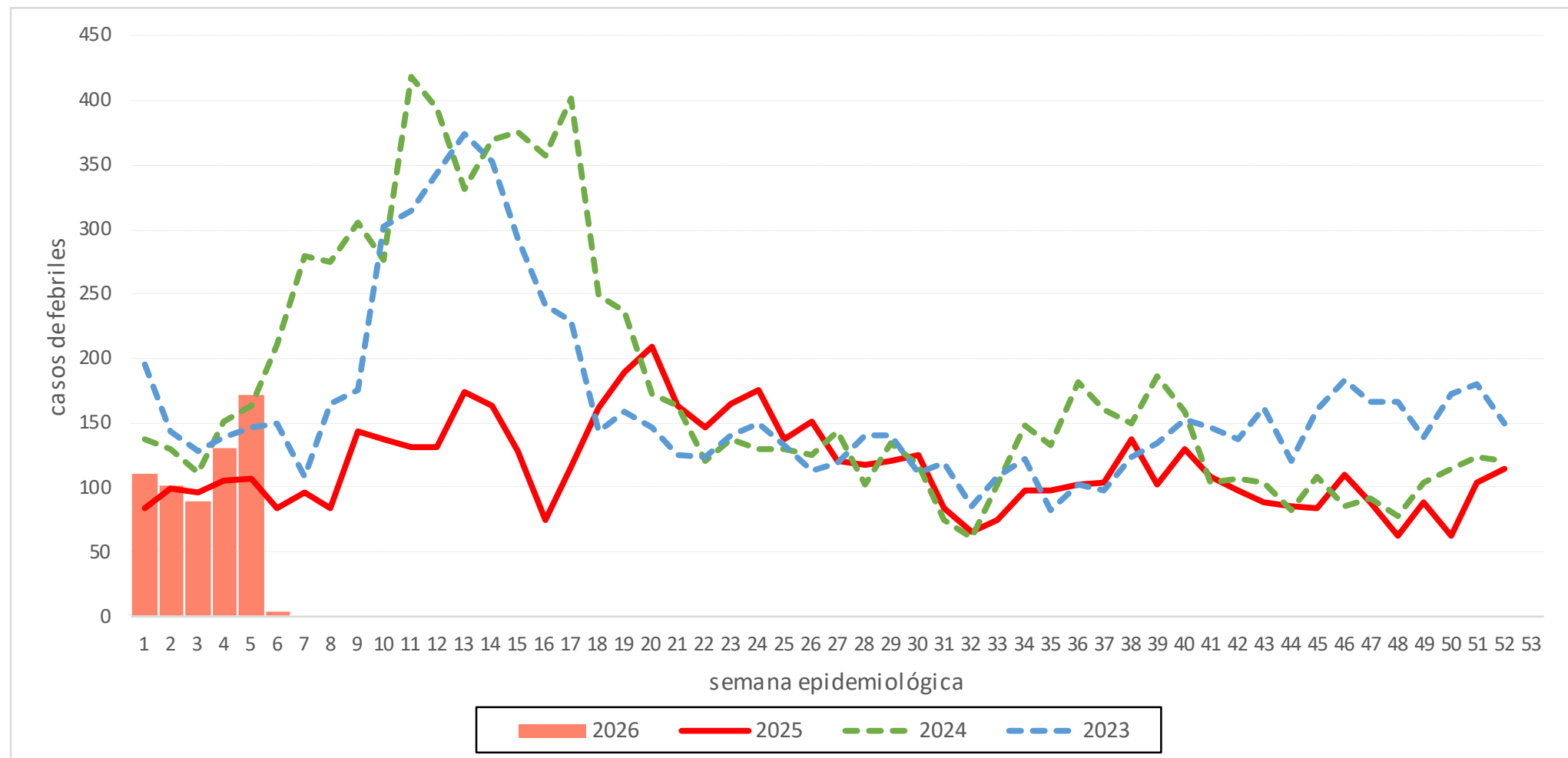


## Casos de Dengue – Lurín y Balnearios

**Figura 31. Tendencia de casos de dengue según clasificación, RIS Lurín y Balnearios, DIRIS Lima Sur, SE 01 a 06 de 2026**



**Figura 32. Febriles notificados por años y semana epidemiológica de la RIS  
Lurín y Balnearios, DIRIS Lima Sur, año 2023 a SE 06 de 2026**





PERÚ

Ministerio  
de Salud

**MINSA**  
DIRIS LIMA SUR

# RIS San Juan de Miraflores

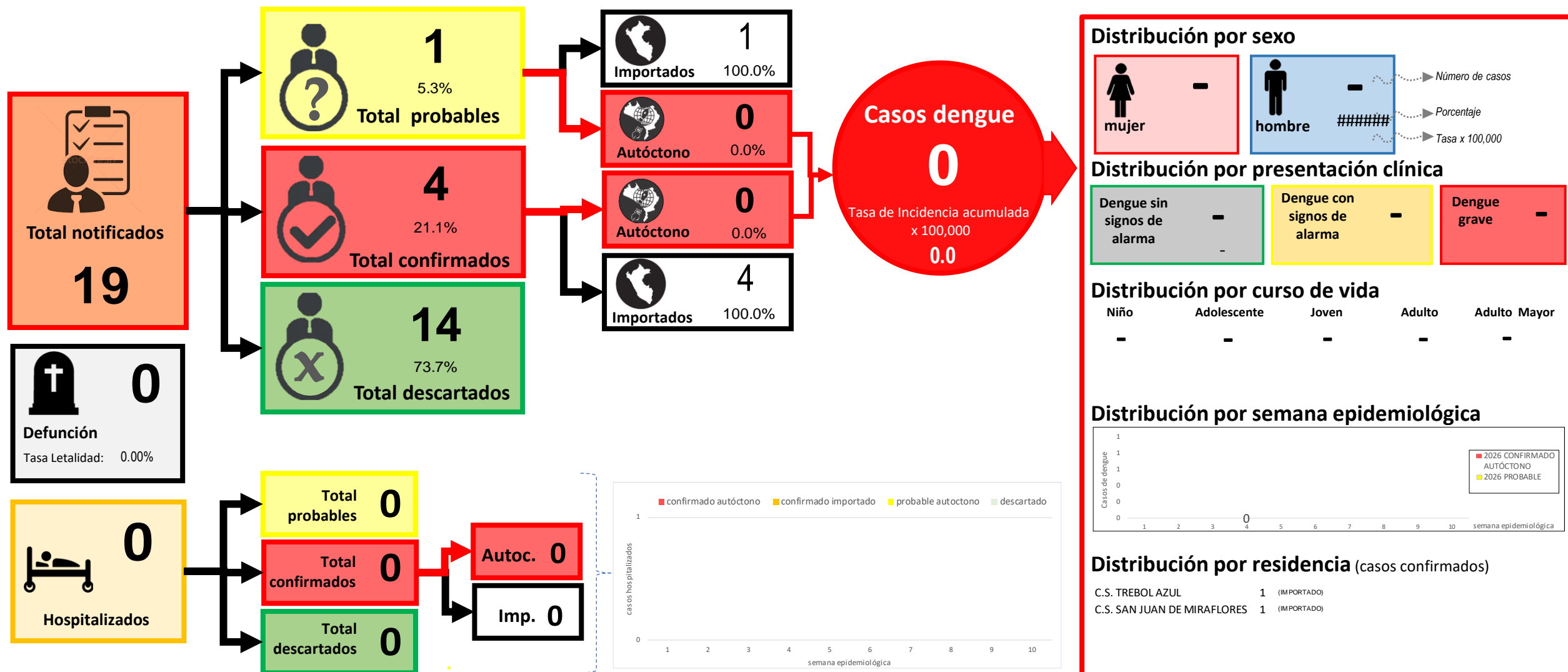
## Semana Epidemiológica N.º 6

(Del 08 al 14 de febrero de 2026)



## Caracterización de casos de Dengue

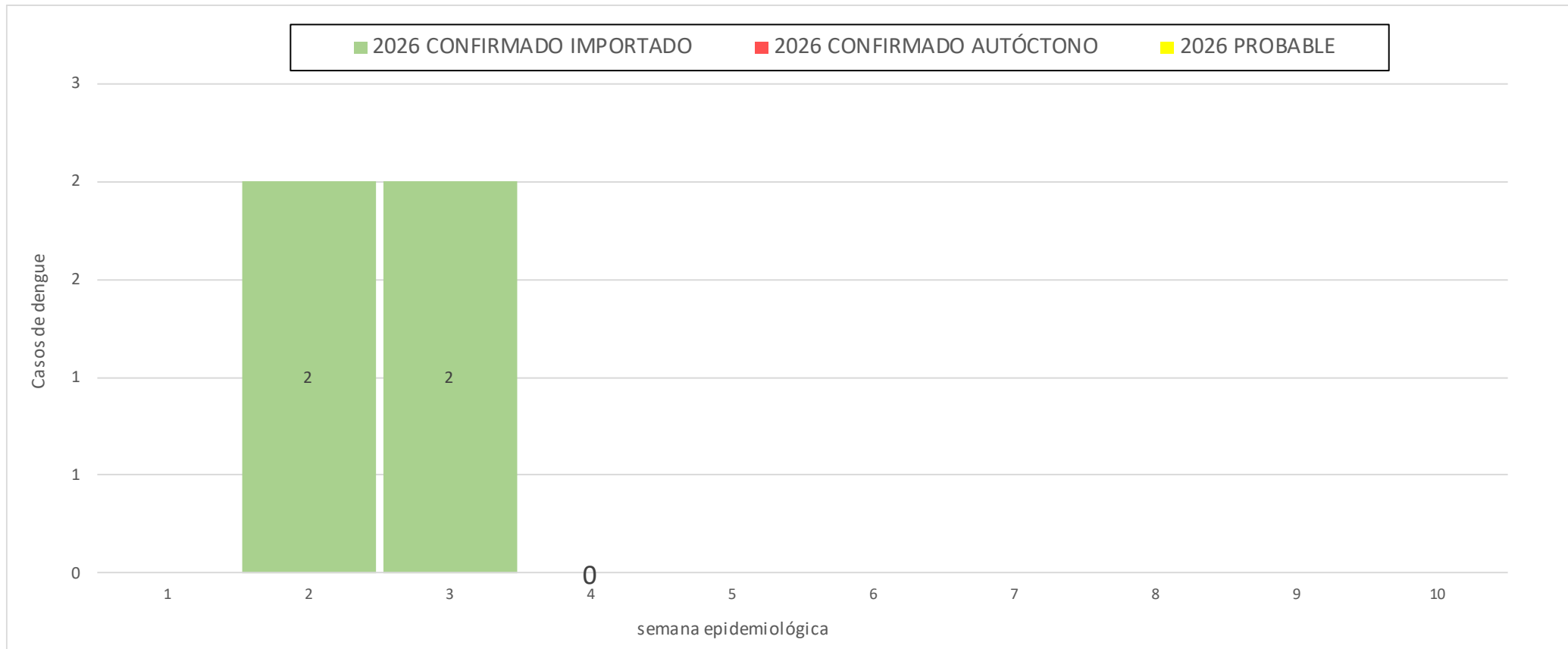
Figura 33. Caracterización de casos de dengue, DIRIS Lima Sur- RIS San Juan de Miraflores, año 2026



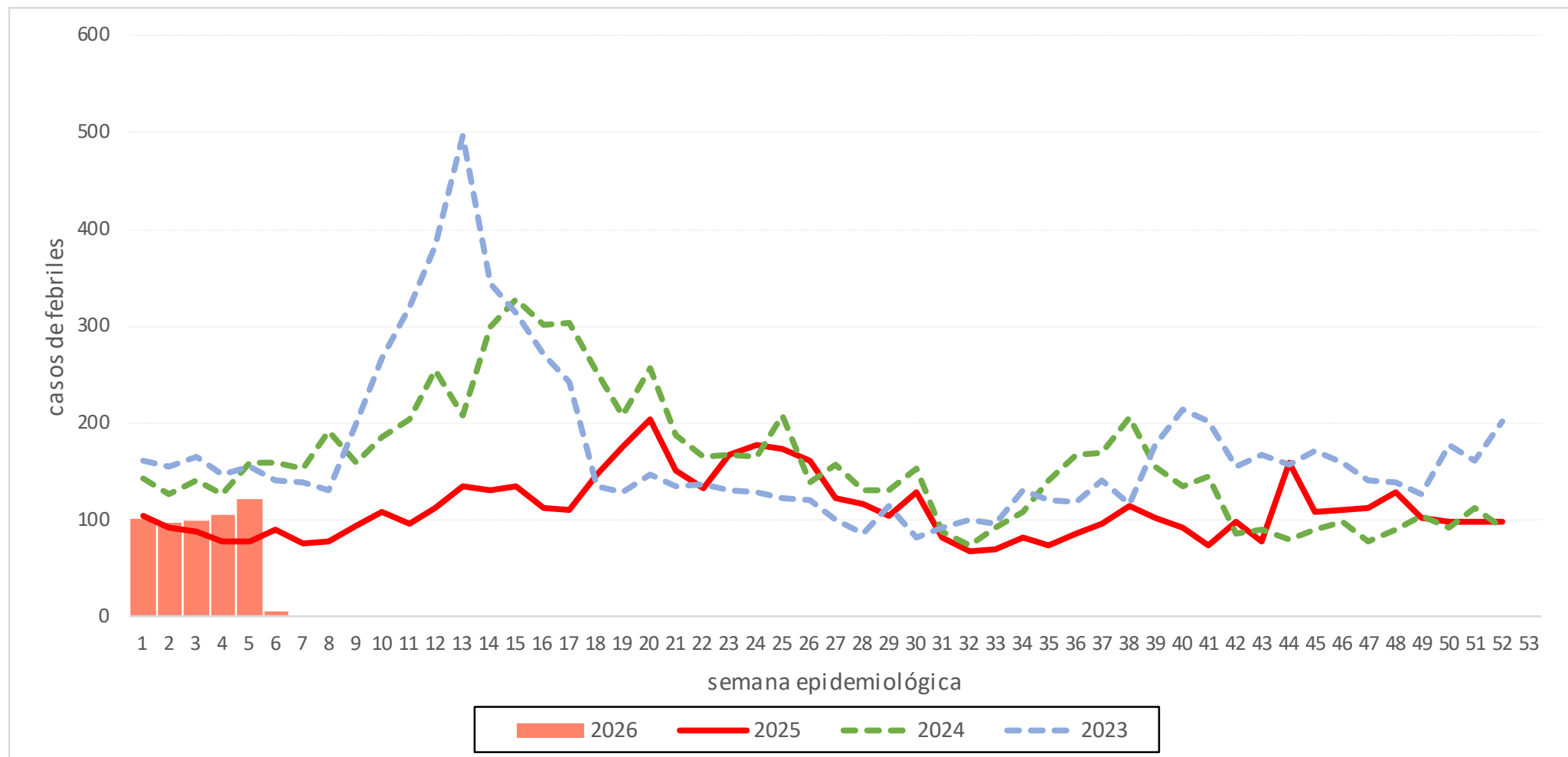


## Casos de Dengue – San Juan de Miraflores

**Figura 34. Tendencia de casos de dengue según clasificación, RIS San Juan de Miraflores, DIRIS Lima Sur, SE 01 a 06 de 2026**



**Figura 35. Febriles notificados por años y semana epidemiológica del distrito de San Juan de Miraflores, DIRIS Lima Sur, año 2023 a SE 6 de 2026**



# Gracias